

**Uchwała Nr XXI/124/05
Rady Powiatu w Siedlcach
z dnia 4 marca 2005 roku**

w sprawie uchwalenia Planu Rozwoju Lokalnego Powiatu Siedleckiego na lata 2005-2013.

Na podstawie art. 12 pkt. 4 ustawy z dnia 5 czerwca 1998 r. o samorządzie powiatowym (Dz.U. z 2001 r. Nr 142, poz. 1592, z późn. zm.) Rada Powiatu w Siedlcach postanawia:

§ 1.

Uchwalić Plan Rozwoju Lokalnego Powiatu Siedleckiego na lata 2005-2013 stanowiący załącznik do uchwały.

§ 2.

Wykonanie uchwały powierza się Zarządowi Powiatu.

§ 3.

Uchwała wchodzi w życie z dniem podjęcia.

PRZEWODNICZĄCY

Wiesław Klimek

Załącznik do Uchwały Nr XXI/124/05
Rady Powiatu w Siedlcach
z dnia 4 marca 2005 r.

Starostwo Powiatowe w Siedlcach



Plan Rozwoju Lokalnego Powiatu Siedleckiego na lata 2005 - 2013

Siedlce, luty 2005 r.

SPIS TREŚCI

I. PODSUMOWANIE	4
II. WSTĘP	5
III. AKTUALNA SYTUACJA SPOŁECZNO-GOSPODARCZA POWIATU	6
3.1 Położenie geograficzne	6
3.1.1 Budowa geologiczna i rzeźba terenu	6
3.1.2 Roślinność	7
3.1.3 Świat zwierzęcy	7
3.1.4 Formy ochrony przyrody	8
3.2 Rys historyczny	8
3.3 Zarządzanie powiatem	9
3.4 Sytuacja społeczna	10
3.4.1 Bezrobocie	10
3.4.2 Pomoc społeczna	10
3.5 Sytuacja gospodarcza	12
3.6 Rolnictwo, leśnictwo i gospodarka odpadami	13
3.6.1 Gospodarka leśna	13
3.6.2 Gospodarka odpadami	13
3.7 Kultura, oświata i sport	14
3.8 Współpraca zagraniczna	15
3.9 Infrastruktura lokalna	15
3.9.1 Infrastruktura drogowa	15
3.10 Inwestycje	16
3.10.1 Inwestycje drogowe zrealizowane na terenie powiatu w latach 2002-2004	16
3.11 Finanse	17
IV. DIAGNOZA SYTUACJI POWIATU	25
4.1 Analiza SWOT	25
V. POSTULOWANE KIERUNKI ROZWOJU	28
5.1 Misja	28
5.2 Obszary rozwoju	28
5.3 Cele strategiczne	29
5.4 Kierunki rozwoju	29
5.5 Priorytety wyróżnione w ramach sześciu celów strategicznych	31

VI. POWIĄZANIE KIERUNKÓW ROZWOJU POWIATU Z CELAMI STRATEGICZNYMI INNYCH DOKUMENTÓW PLANISTYCZNYCH	41
6.1 Dokumenty o zasięgu krajowym	41
6.2 Dokumenty o zasięgu regionalnym (wojewódzkim)	42
6.3 Wnioski	42
VII. PLAN FINANSOWY	43
VIII. SYSTEM WDRAŻANIA PLANU	46

I. PODSUMOWANIE

„Planu Rozwoju Lokalnego Powiatu Siedleckiego” jest kompleksowym dokumentem określającym strategię społeczno – gospodarczą powiatu na lata 2005 – 2013. Zgodnie z przyjętym założeniem Plan wyznacza i definiuje kluczowe dla powiatu obszary rozwoju lokalnego, które stanowią:

- rolnictwo i obszary wiejskie,
- infrastruktura społeczna,
- agroturystyka,
- przedsiębiorczość,
- współpraca zagraniczna,
- walory kulturowe regionu.

Zdefiniowanie obszarów rozwoju stworzyło podstawę do wytyczenia podstawowych celów strategicznych dla rozwoju powiatu. Są to:

- kompleksowy rozwój infrastruktury społecznej ze szczególnym uwzględnieniem sytuacji na rynku pracy,
- restrukturyzacja i modernizacja rolnictwa połączona z rozwojem obszarów wiejskich,
- poprawa życia gospodarczego w powiecie,
- poprawa stanu środowiska naturalnego,
- promocja kulturalno – oświatowa i turystyczna Powiatu Siedleckiego,
- wykorzystanie możliwości współpracy zagranicznej w celu rozwoju gospodarczego i społecznego.

Ze sformułowanych w toku przeprowadzonych analiz celów strategicznych wynikają odpowiadające im postulowane kierunki rozwoju, które znalazły następnie odzwierciedlenie w sprecyzowanych konkretnie działaniach, czyli priorytetach rozwoju.

Przy opracowaniu Planu brano pod uwagę możliwą do uzyskania pomoc władz i instytucji krajowych oraz wsparcie ze środków zagranicznych, w szczególności z Unii Europejskiej. Bez takiego wsparcia lub przy jego ograniczonej skali, wobec szczupłości środków budżetowych powiatu, Plan będzie niemożliwy do zrealizowania w pełni.

Zawarte w Planie zapisy będą traktowane w dwóch wymiarach realizacyjnych. Z jednej strony będą stanowić wytyczne do kierunków rozwoju powiatu i wskazania pożądaných działań, które będą realizowane w powiecie w miarę bieżących możliwości finansowych. Drugi wymiar realizacyjny skupi się na opracowywaniu szczegółowych projektów wskazanych tu przedsięwzięć, które stworzą podstawę do pozyskania zewnętrznych źródeł finansowych.

II. WSTĘP

Podstawowym założeniem „Planu Rozwoju Lokalnego Powiatu Siedleckiego na lata 2005 - 2013” jest dążenie do uzyskania poprawy jakości życia mieszkańców Powiatu Siedleckiego poprzez pobudzenie przemian społeczno – gospodarczych.

Jednym z podstawowych atutów Powiatu Siedleckiego jest jego korzystne położenie na szlaku komunikacyjnym Wschód – Zachód oraz stosunkowo niewielka odległość zarówno od Warszawy, jak i od przejścia granicznego w Terespolu, co sprzyja napływowi istotnych impulsów rozwojowych z zewnątrz. Z uwagi na to, iż jest to teren o charakterze rolniczym o wysokim potencjale produkcyjnym, istnieją tutaj dogodne warunki do rozwoju produkcji i przetwórstwa rolnego ze szczególnym uwzględnieniem udziału tzw. zdrowej żywności. Nie bez znaczenia pozostaje również fakt występowania na terenie powiatu wielu walorów krajoznawczo – przyrodniczych oraz nieskażonego środowiska naturalnego, co wpływa na większe zainteresowanie regionem ze strony potencjalnych turystów, zwłaszcza tych zainteresowanych agroturystyką.

Punktem wyjścia przy opracowywaniu „Planu Rozwoju Lokalnego Powiatu Siedleckiego na lata 2005 - 2013” była analiza istniejących i dających się przewidzieć uwarunkowań rzutujących na możliwości rozwoju powiatu w perspektywie okresu objętego Planem. Zlokalizowane zostały obszary, w zakresie których może nastąpić znacząca dla rozwoju lokalnego poprawa sytuacji. Ponadto sformułowano cele strategiczne, kierunki rozwoju i założenia, które stanowią podstawę do realizacji konkretnych działań.

W ostatecznym rozrachunku Plan ma się przyczynić do zmniejszenia bezrobocia, lepszego dostosowania kwalifikacji zawodowych mieszkańców do wymagań zmieniającego się rynku pracy, aktywizacji bezrobotnych, poprawy infrastruktury technicznej, zwiększenia konkurencyjności lokalnych firm i atrakcyjności inwestycyjnej powiatu, zwiększenia dochodowości rolnictwa, poprawy bezpieczeństwa publicznego, większego zainteresowania atrakcjami turystycznymi regionu.

III. AKTUALNA SYTUACJA SPOŁECZNO-GOSPODARCZA POWIATU

3.1 Położenie geograficzne

Powiat siedlecki położony jest we wschodniej części województwa mazowieckiego i obejmuje trzynaście gmin: Domanice, Korczew, Kotuń, Mokobody, Mordy, Paprotnia, Przesmyki, Siedlce, Skórzec, Suchożebry, Wiśniew, Wodynie i Zbuczyn. Powierzchnia geodezyjna powiatu wynosi 160.322 ha¹.

W podziale fizyczno-geograficznym kraju obszar powiatu siedleckiego należy do podprovincji Nizin Środkowopolskich oraz mniejszej jednostki w randze makroregionu – Niziny Południowopodlaskiej. Uwzględniając podział na jeszcze mniejsze jednostki regionalne należy podkreślić wyjątkowość przynależności ziemi siedleckiej aż do pięciu mezoregionów. Zasadnicza, tj. centralna i północna część należy do Wysoczyzny Siedleckiej, północno-wschodnia część (fragment gminy Korczew) do Podlaskiego Przełomu Bugu, południowo-wschodnia część (fragmenty gmin Wiśniew i Zbuczyn) do Równiny Łukowskiej, południowo-zachodnia część (fragmenty gmin Domanice i Wodynie) do Wysoczyzny Żelechowskiej, południowo-zachodnia i zachodnia część (fragmenty gmin: Domanice, Wodynie, Skórzec, Kotuń, Mokobody) do Obniżenia Węgrowskiego².

3.1.1 Budowa geologiczna i rzeźba terenu

Głównym czynnikiem krajobrazotwórczym powiatu siedleckiego jest rzeźba powierzchni ziemi, która ściśle związana jest z budową geologiczną i charakterem podłoża. Zróżnicowanie geomorfologiczne, a tym samym krajobrazowe tego obszaru jest dość wyraźne.

Nizina Południowopodlaska, na której położony jest powiat siedlecki, pod względem krajobrazowym jest przeważnie lekko falistą równiną. Na terenie Wysoczyzny Siedleckiej w granicach powiatu siedleckiego wysokości nad poziom morza dochodzą do 190-200 m, a najwyższe wzniesienie osiąga wysokość 201,8 m (Świniary). Południowo-wschodnia część ziemi siedleckiej (należąca do Równiny Łukowskiej) posiada słabo zróżnicowaną rzeźbę. W obrębie północno-wschodniej części (należąca do Podlaskiego Przełomu Bugu) powiatu siedleckiego znajduje się fragment doliny rzeki Bug. Dolina ma kilka kilometrów szerokości, 20-30 m głębokości, wyraźnie zaznaczone tarasy. Południowo-zachodnia część (w obrębie Wysoczyzny Żelechowskiej) jest falistą równiną z ostańcowymi wzniesieniami¹.

¹ Ewidencja Gruntów i Budynków Wydziału Geodezji i Gospodarki Nieruchomościami Starostwa Powiatowego w Siedlcach

² Ostas C., Siedlce, PTTK Oddział "Podlasie" w Siedlcach, Siedlce 2003. s.13

³ op. cit., s. 15-18.

3.1.2 Roślinność

Pomimo tego, że lasy w powiecie siedleckim zajmują stosunkowo niewielką powierzchnię (około 18%), charakteryzują się dużą różnorodnością. Największą powierzchnię wśród zbiorowisk leśnych zajmują bory sosnowe.

Nad rzekami Kostrzyń i Zbuczynka oraz w dolinie Bugu występują olsy, które mają strukturę kępkowo-dolinkową i są okresowo podtapiane. W dolinie Bugu zachowały się łągi wierzbowo-topolowe. Na wilgotnych glebach występują lasy łąkowe, zaś na glebach żyznych i mniej wilgotnych spotyka się łągi wiązowe z licznymi wiązami polnymi i rzadszymi wiązami szypułkowymi. Do znacznie zróżnicowanych siedliskowo i florystycznie zespołów należą grądy, których większe obszary zachowały się na krawędziach doliny Bugu koło Korczewa oraz w okolicy Zbuczyna.

W okolicach Opoła Nowego, Niwisk i Kisielan występuje dąbrowa świetlista zaliczana do najbardziej bogatych florystycznie zbiorowisk leśnych. W płatach dąbrowy na północ od Kisielan znajduje się bogate, jedyne na terenie Polski środkowowschodniej stanowisko ginącego dzwonecznika wonnego⁴. Natomiast w okolicy wsi Dąbrówka Stany znajduje się jedyne stanowisko kontynentalnego gatunku koniczyny łubinowatej.

Wśród najbardziej znaczącej grupy zbiorowisk leśnych, jakimi są bory, szczególne miejsce zajmuje zbiorowisko górskie reprezentowane przez bór jodłowy występujący w odległości 2 km na południe od Domanic.

3.1.3 Świat zwierzęcy

Teren powiatu siedleckiego jest bardzo zróżnicowany pod względem siedliskowym. Do gatunków występujących licznie należą niektóre ssaki owadożerne: kret, ryjówka aksamitna i małutka oraz kilka gatunków gryzoni. Z większych osobników często spotykanych na tym terenie należy wymienić: łosia, jelenia, sarnę, dziką, lisa, zająca. Ssaki średnioliczne są reprezentowane przez kilkanaście gatunków, m.in.: chomika i bobra europejskiego, wydrę oraz kunę. Do gatunków ginących należy wilk, który został objęty ochroną gatunkową. Coraz częściej widywane są borsuki, jenoty i wydry, zwłaszcza w okolicach Wiśniewa i Mordów na stawach i w górnym biegu Liwca.

Na terenie powiatu siedleckiego żyje około 60% wszystkich gatunków ptaków występujących w Polsce⁵. Dwie ostoje ptaków w dolinie Bugu i Liwca posiadają rangę europejską. Na łąkach w dolinie Liwca gniazdują m.in.: wodnik, rycyk, bekas kszyc, cyranka, a także gatunki rzadkie: kulik wielki, błotniak łąkowy, derkacz, strumieniówka, krwawodziób, czajka, świergotek łąkowy. Kompleks stawów pod Siedlcami stał się ostoją dla wielu gatunków ptaków. Najliczniej występują

⁴ *op. cit.*, s. 22.

⁵ *tamże*, s. 23.

Plan Rozwoju Lokalnego Powiatu Siedleckiego na lata 2005 - 2013

tu: mewa śmieszka, czernica, perkoz rdzawoszyi, zausznik, zielonka, a do osobliwości należy kłásawka mająca tu swoje stanowisko lęgowe. W czasie przelotów odnotowano na tych stawach wiele gatunków ptaków niezwykle rzadkich w skali kraju: markaczka, perkoz rogaty, trzy gatunki czapli (biała, nadobna i purpurowa), ibis kasztanowaty, kazarka, uhla, biegus płaskodzioby i krzywodzioby, sokół wędrowny. Również w kompleksach leśnych gniazduje wiele interesujących gatunków, np. pod Seroczynem zaobserwowano sóweczkę, muchotłówkę białoszyjną, orzechówkę i srokosza.

Nielicznie występują w powiecie siedleckim gady i płazy, natomiast żyje tu około 40 gatunków ryb. Do najczęściej występujących należą: płoć, okoń, ciernik, kiełb, krap, szczupak, a także karp. Niezwykle bogata jest ichtiofauna rzeki Bug, w której żyją zarówno ryby drapieżne (boleń, szczupak, sandacz, sum, okoń), jak i liczne gatunki spokojnego żeru.

3.1.4 Formy ochrony przyrody

Na terenie powiatu siedleckiego utworzono liczne rezerваты przyrody. Do szczególnie cenionych i ciekawych należy rezerwat ornitologiczny "Stawy Broszkowskie" położony w gminie Kotuń z ostoją ptactwa lęgowego i przelotowego. Inne rezerваты znajdujące się na obszarze powiatu siedleckiego to rezerwat krajobrazowo-leśny "Dąbrowy Seroczyńskie" (gmina Wodynie), rezerwat "Topór" (gmina Domanice) oraz trzy rezerваты położone w gminie Korczew: "Kaliniak", "Dębniak" i "Przekop".

Na terenie powiatu znajduje się także fragment Nadbużańskiego Parku Krajobrazowego. Na uwagę zasługują także liczne pomniki przyrody (110 w 2002 r.), wśród których najczęściej występującymi są: lipa drobnolistna, dąb szypułkowy oraz głązy narzutowe. Inne gatunki drzew zamieszczonych w rejestrze pomników przyrody powiatu siedleckiego to m.in.: jesion wyniosły, brzoza czarna, dąb czerwony, lipa szerokolistna, platan klonolistny, wiąz szypułkowy, modrzew polski, topola czarna, klon srebrzysty.

3.2 Rys historyczny

W średniowieczu na terenie zajmowanym obecnie przez powiat siedlecki zbiegały się granice Mazowsza, Podlasia (wchodziło wówczas w skład Wielkiego Księstwa Litewskiego) i Małopolski, z których każde stanowiło wówczas odrębne państwo. Tereny południowo-wschodniego Mazowsza (zachodnia część obecnego powiatu siedleckiego) w średniowieczu wchodziły w skład Księstwa Mazowieckiego, które w roku 1526 król Polski Zygmunt I włączył do Korony. Północna część dzisiejszego powiatu siedleckiego pierwotnie należała do Polski, w latach 1041–1323 do Rusi, zaś w latach 1323–1569 do Litwy.

Przez wiele wieków granica między Polską a Litwą przebiegała wzdłuż rzeki Liwiec, która stanowiła też granicę między Mazowszem a Podlasiem. W XV wieku tereny te należały do Wielkiego Księstwa Litewskiego, zaś po Unii Lubelskiej (1569 r.) do Królestwa Polskiego.

Plan Rozwoju Lokalnego Powiatu Siedleckiego na lata 2005 - 2013

Po III rozbiórce Polski (1795 r.) teren powiatu znalazł się w zaborze austriackim, a później rosyjskim.

Po odzyskaniu przez Polskę niepodległości w 1918 roku przez okres dwudziestolecia międzywojennego obszar ten należał do województwa lubelskiego. W okresie II wojny światowej wszedł w skład Generalnego Gubernatorstwa. Bezpośrednio po wojnie należał do województwa lubelskiego, zaś od roku 1949 – do warszawskiego. Po reformie administracyjnej przeprowadzonej w 1975 roku teren powiatu wszedł do utworzonego wówczas województwa siedleckiego.

W wyniku kolejnej reformy podziału administracyjnego kraju z 1998 roku, zlikwidowane zostało województwo siedleckie, a z dniem 1 stycznia 1999 roku utworzono obecny powiat siedlecki obejmujący 13 gmin i wchodzący w skład województwa mazowieckiego.

3.3 Zarządzanie powiatem

Powiat wykonuje zalecone ustawami zadania z zakresu administracji rządowej. Organem stanowiącym i kontrolnym powiatu jest Rada Powiatu, która składa się z dwudziestu jeden radnych. Rada powiatu siedleckiego powołała pięć stałych Komisji.

1. Komisję Rewizyjną.
2. Komisję Budżetu.
3. Komisję Rolnictwa, Leśnictwa i Ochrony Środowiska.
4. Komisję Oświaty, Kultury, Sportu, Zdrowia i Opieki Społecznej.
5. Komisję Infrastruktury, Bezpieczeństwa Publicznego i Rynku Pracy.

Pełnią one funkcję opiniującą dla Rady oraz kontrolną – w szczególności Komisja Rewizyjna w granicach przyzwolenia Rady.

Organem wykonawczym powiatu jest Zarząd Powiatu, który wykonuje uchwały Rady Powiatu i zadania powiatu określone przepisami prawa. W realizacji zadań Zarząd podlega wyłącznie Radzie.

Zarząd wykonuje zadania powiatu przy pomocy Starostwa Powiatowego oraz jego jednostek organizacyjnych. Pracę Zarządu i Starostwa organizuje Starosta, kierując bieżącymi sprawami powiatu oraz reprezentując powiat na zewnątrz. Starosta jest kierownikiem Starostwa Powiatowego i zwierzchnikiem służbowym pracowników Starostwa, jak i kierowników jednostek organizacyjnych powiatu oraz sprawuje zwierzchnictwo w stosunku do powiatowych służb, inspekcji i straży. Powiat samodzielnie prowadzi gospodarkę finansową na podstawie budżetu powiatu.

3.4 Sytuacja społeczna

Powiat siedlecki zamieszkuje 80 815 mieszkańców. Średnia gęstość zaludnienia wynosi 50 osób na km² (stan na 30 czerwca 2004 r)⁶. Na obszarze powiatu znajduje się tylko jedno miasto – Mordy, liczące około 2 tys. mieszkańców.

3.4.1 Bezrobocie⁷

Liczba osób bezrobotnych w powiecie wynosi 4 903, natomiast stopa bezrobocia 16,9 %. 4 570 osób nie posiada prawa do zasiłku. Wśród zarejestrowanych bezrobotnych jest 1 627 osób w wieku poniżej 25 lat, 1 598 osób w wieku od 25 do 34 lat, 893 osoby w wieku 35-44 lata, 674 osoby w wieku 45-54 lata oraz 111 osób powyżej 55 roku życia. W omawianym okresie 217 zarejestrowanych osób bezrobotnych posiadało wykształcenie wyższe, 1 014 – średnie zawodowe, 270 – średnie ogólne, 1 758 – zasadnicze zawodowe, 1 644 – podstawowe i podstawowe niepełne.

3.4.2 Pomoc społeczna⁸

Ważnym zadaniem powiatu wynikającym z ustawy z 12 marca 2004 roku o pomocy społecznej jest stworzenie ponadgminnej polityki rozwiązywania problemów społecznych. Na poziomie powiatu znalazły się te zadania z zakresu pomocy społecznej, które przekraczają kompetencje gminy, ale których realizacja jest możliwa i uzasadniona w skali kilku gmin. Realizacją tych zadań oraz zadań z zakresu rehabilitacji zawodowej i społecznej osób niepełnosprawnych w powiecie siedleckim zajmuje się Powiatowe Centrum Pomocy Rodzinie (PCPR).

a) Opieka na dziećmi i rodzinami zastępczymi

W powiecie jest wiele rodzin dysfunkcyjnych, niewydołnych wychowawczo, co w wielu wypadkach prowadzi do tego, że dzieci umieszczane są poza naturalnym środowiskiem rodzinnym. Dzieciom pozbawionym całkowicie lub częściowo opieki rodzicielskiej powiat zapewnia opiekę i wychowanie w rodzinach zastępczych, pogotowiach rodzinnych, opiekuńczych, placówkach opiekuńczo – wychowawczych, rodzinnych domach dziecka.

Rodzinom, które podjęły się funkcji rodziny zastępczej, przysługuje świadczenie pieniężne, m.in. na częściowe pokrycie kosztów utrzymania dziecka. Pomoc przysługuje również dorosłym wychowankom w formie comiesięcznych świadczeń na kontynuowanie nauki oraz jednorazowego wsparcia na usamodzielnienie. Dzieci, dla których nie uda się znaleźć rodziny zastępczej, umieszczane są w placówkach opiekuńczo – wychowawczych.

⁶ *Biuletyn Statystyczny Województwa Mazowieckiego, (III kwartał 2004), Urząd Statystyczny w Warszawie, listopad 2004R r.,s. 68.*

⁷ *op.cit.,s. 72, 73, 74.*

⁸ *Dane liczbowe przytoczone w oparciu o "Sprawozdanie za rok 2004 Powiatowego Centrum Pomocy Rodzinie"*

Plan Rozwoju Lokalnego Powiatu Siedleckiego na lata 2005 - 2013

W roku 2004 powiat objął opieką 49 rodzin zastępczych, w których przebywało 72 dzieci. Udzielono także wsparcia 25 pełnoletnim wychowankom rodzin zastępczych.

Aby ograniczyć zjawisko problemów opiekuńczo - wychowawczych, niektóre rodziny z terenu powiatu obejmowane są fachową pomocą specjalistyczną, a także pracą socjalną. W tym celu Powiatowe Centrum Pomocy Rodzinie pozyskuje środki finansowe na realizację tworzonych programów w zakresie opieki nad dzieckiem i rodziną.

b) Problematyka starości

W Polsce, podobnie zresztą jak i w innych krajach europejskich, w ostatnich latach można zaobserwować zjawisko starzenia się społeczeństwa. Oprócz tego nastąpiło znaczne rozluźnienie więzi rodzinnych, rodziny często mieszkają jednopokoleniowo, co negatywnie wpływa na możliwości opiekowania się przez członków rodzin ludźmi starszymi, w związku z czym zachodzi konieczność umieszczania tych osób w domach pomocy społecznej.

Na terenie powiatu znajduje się Dom Pomocy Społecznej w Ptaszkach będący placówką o zasięgu ponadgminnym. Dom świadczy usługi dostosowane do potrzeb osób z chorobą Alzheimera i innymi postaciami otępienia. Zapewnia swoim pensjonariuszom całodobową opiekę, wyżywienie, świadczenia leczniczo-rehabilitacyjne, odpowiednie warunki mieszkaniowe oraz zaspokajanie potrzeb społecznych i religijnych.

c) Niepełnosprawność

Problematyka osób niepełnosprawnych zajmuje ważne miejsce w polityce społecznej prowadzonej przez powiat siedlecki ze względu na szeroką skalę problemu, ponieważ aż 10,2% ogółu mieszkańców powiatu stanowią osoby niepełnosprawne.

W 2002 roku uchwalony został "Powiatowy Program Działań na Rzecz Osób Niepełnosprawnych", którego celem jest stworzenie niepełnosprawnym mieszkańcom powiatu podstawowych warunków do samodzielnego, pełnego i czynnego uczestnictwa w życiu zawodowym i społecznym. Od października 2003 r. przy Starostwie Siedleckim działa Powiatowa Społeczna Rada ds. Osób Niepełnosprawnych, która skupia przedstawicieli organizacji pozarządowych oraz jednostek organizacyjnych z terenu powiatu siedleckiego.

Powiatowe Centrum Pomocy Rodzinie w Siedlcach realizuje zadania z zakresu rehabilitacji zawodowej i społecznej osób niepełnosprawnych finansowane ze środków Powiatowego Funduszu Rehabilitacji Osób Niepełnosprawnych (PFRON).

Jednym z zadań realizowanych przez Powiatowe Centrum Pomocy Rodzinie z zakresu rehabilitacji społecznej jest dofinansowanie ze środków PFRON uczestnictwa w turnusach rehabilitacyjnych osób niepełnosprawnych wraz z opiekunami. W roku 2004 w takich turnusach rehabilitacyjnych uczestniczyło 132 osoby w tym 40 dzieci i młodzieży wraz z opiekunami.

Kolejnym zadaniem realizowanym przez PCPR z zakresu rehabilitacji społecznej jest

Plan Rozwoju Lokalnego Powiatu Siedleckiego na lata 2005 - 2013

likwidacja barier architektonicznych, urbanistycznych i barier w komunikowaniu się w miejscu zamieszkania osoby niepełnosprawnej. W roku 2004 dofinansowanie ze środków PFRON do likwidacji barier architektonicznych urbanistycznych i w komunikowaniu się uzyskało 49 osób.

Powiatowe Centrum Pomocy Rodzinie dofinansowuje zakup sprzętu rehabilitacyjnego, ortopedycznego i środków pomocniczych, a także uczestnictwo osób niepełnosprawnych w imprezach sportowych, kulturalnych, rekreacyjnych i turystycznych. W roku 2004 z dofinansowania do zakupu przedmiotów ortopedycznych i środków pomocniczych skorzystało 409 osób.

Realizuje się również zadania z zakresu rehabilitacji zawodowej oraz zatrudniania osób niepełnosprawnych finansowane ze środków PFRON.

d) Organizacje pozarządowe

W wyniku wejścia w życie reform ustrojowych głównym partnerem organizacji pozarządowych w Polsce stały się samorządy terytorialne odpowiednich szczebli.

Powiatowe Centrum Pomocy Rodzinie w Siedlcach od 1999 r. współpracuje z organizacjami pozarządowymi zarówno z terenu powiatu siedleckiego, jak i miasta Siedlce. W miarę posiadanych środków finansowych Centrum wspiera działalność prowadzoną przez organizacje pozarządowe.

3.5 Sytuacja gospodarcza ⁹

Powiat siedlecki to teren mało uprzemysłowiony o charakterze rolniczym. Pracujący w rolnictwie stanowią ponad 80% ogółu pracujących mieszkańców powiatu. We wrześniu 2004 r. na terenie powiatu zarejestrowanych było w systemie REGON 3 911 podmiotów gospodarczych: 676 w kategorii "Osoby prawne i jednostki organizacyjne nie mające osobowości prawnej" oraz 3 235 w kategorii "Osoby fizyczne prowadzące działalność gospodarczą". W pierwszej grupie były m.in. 62 spółki handlowe (wśród nich 12 z udziałem kapitału zagranicznego), 191 spółek cywilnych oraz 30 spółdzielni. Nie było żadnego przedsiębiorstwa państwowego. W drugiej grupie 608 podmiotów zajmowało się rolnictwem, łowiectwem i leśnictwem, 293 prowadziło działalność przemysłową (w tym 291 zajmowało się przetwórstwem przemysłowym), 451 prowadziło działalność związaną z budownictwem, 1 170 - z handlem, 48 - z hotelarstwem, 261 - z transportem. Pośrednictwem przemysłowym zajmowały się 84 podmioty, 173 - obsługą nieruchomości i firm, a 83 pozostałymi usługami.

⁹ Dane liczbowe zaczerpnięte z *Biuletynu Statystycznego ... op.cit., s.76, 77, 78*

3.6 Rolnictwo, leśnictwo i gospodarka odpadami ¹⁰

Użytki rolne zajmują ok. 77,5% powierzchni powiatu. Grunty orne stanowią 70,8% użytków rolnych, 24,7% - łąki i pastwiska, ok. 0,8% – sady, a ok. 3,6 pozostałe grunty rolne. Gleby dobre (kl. II-III) stanowią 17,7% powierzchni użytków rolnych, gleby średnie (kl. IV) – 43,6%, gleby słabe (kl. V-VI) – 38,7%. Na terenie powiatu funkcjonuje około 15 tys. gospodarstw rolnych. Ich średnia wielkość wynosi 9 ha, jednak powierzchnia aż 40% wszystkich gospodarstw nie przekracza 5 ha. Gospodarstwa o powierzchni 5-10 ha stanowią około 30%, 10-20 ha – 20%, zaś powyżej 20 ha – 5%. Lasy zajmują około 18% powierzchni powiatu, a 72% z nich to lasy niepaństwowe. Warunki przyrodnicze, jakość gleb oraz wieloletnie tradycje rodzinne doprowadziły do wykształcenia się pewnego modelu produkcji rolnej charakterystycznego dla regionu. W produkcji roślinnej dominuje uprawa zbóż i ziemniaków, zaś w produkcji zwierzęcej hodowla trzody chlewnej i bydła mlecznego.

3.6.1 Gospodarka leśna

Lasy są naturalną formacją przyrodniczą występującą w dalekiej przeszłości na przeważającym obszarze kraju. W następstwie rozwojowych procesów społeczno – gospodarskich, a głównie powiększania terenów użytkowanych rolniczo, lesistość Polski malała kolejno z 38,5 % w 1820 r. do 20 % w 1938 r. Obecnie lesistość Polski wynosi 28,20%, natomiast lesistość powiatu siedleckiego zaledwie 18 %.

Lesistość Polski jest wyraźnie niższa od średniej europejskiej, która wynosi 32% i zdecydowanie za niska dla geograficzno – klimatycznej strefy położenia naszego kraju. Powiększenie zasobów leśnych poprzez zalesianie gruntów rolnych jest wymieniane w dokumencie „Polityka Ekologiczna Państwa” jako jeden z podstawowych priorytetów.

3.6.2 Gospodarka odpadami

Sześć gmin z terenu powiatu siedleckiego posiada komunalne oczyszczalnie ścieków. Są to gminy: Domanice, Kotuń, Mordy, Skórzec, Wiśniew i Zbuczyn. Część gminy Siedlce podłączona jest do oczyszczalni ścieków miasta Siedlce. Komunalna oczyszczalnia ścieków powstaje obecnie w gminie Wodynie, natomiast w gminie Przesmyki budowane są oczyszczalnie przydomowe. Na terenie powiatu istnieje również kilka zakładowych oczyszczalni ścieków – w Krzesku, Żelkowie i Seroczyniu. Zakładowa oczyszczalnia powstaje również w Mościbrodach.

Na terenie powiatu siedleckiego podobnie jak w całym kraju dominującym sposobem postępowania z odpadami komunalnymi jest ich składowanie. Istnieje sześć składowisk odpadów komunalnych zlokalizowanych na terenie gmin: Kotuń, Mokobody, Mordy, Skórzec, Suchożebry, Wodynie. Brak jest zakładów utylizacji odpadów. Odpady komunalne poddawane są często

¹⁰ W oparciu o materiały własne Wydziału Rolnictwa, Ochrony Środowiska i Budownictwa Starostwa Powiatowego w Siedlcach oraz dane z Ewidencji Gruntów i Budynków Wydziału Geodezji i Gospodarki Nieruchomościami Starostwa Powiatowego w Siedlcach.

Plan Rozwoju Lokalnego Powiatu Siedleckiego na lata 2005 - 2013

procesowi odzysku, gdy pochodzą z selektywnej zbiórki bądź zostały wydzielone z odpadów komunalnych poprzez sortowanie – recykling materiałowy (surowce wtórne). Odpady przemysłowe zagospodarowywane są przez wytwarzające je zakłady we własnym zakresie lub przekazywane firmom świadczącym usługi w zakresie utylizacji odpadów. Dominuje jednak gospodarcze wykorzystywanie odpadów jako surowców wtórnych (np. kształtowanie powierzchni terenu, na cele budowlane). Pewna część odpadów przemysłowych trafia także na składowiska odpadów komunalnych.

3.7 Kultura, oświata, sport

Centrum kulturalnej działalności powiatu jest Dom Pracy Twórczej "Reymontówka" w Chlewiskach w gminie Kotuń. "Reymontówka" działa w oparciu o przepisy ustawy z 25 października 1991 roku o organizacji i prowadzeniu działalności kulturalnej oraz na podstawie statutu nadanego jej uchwałą Rady Powiatu z 26 lutego 1999 roku.

We wnętrzach zabytkowego dworu oraz w okalającym go parku odbywają się także szkolenia, konferencje, koncerty, wystawy malarskie i rzeźbiarskie, spotkania z literaturą, operą i operetką, konkursy recytatorskie, występy chórów i orkiestr dętych. Ponadto organizowane są kolonie językowe dla dzieci i dorosłych. Najczęściej znajdują tu dobre miejsce do pracy i wypoczynku artyści malarze, rzeźbiarze, poeci, tancerze, muzycy nie tylko z terenu powiatu siedleckiego.

Ważną częścią działalności Domu Pracy Twórczej stanowi współpraca z organizacjami zagranicznymi. Bardzo dobrze układa się prowadzona od piętnastu lat współpraca z amerykańską organizacją Global Volunteers. W ramach tej współpracy amerykańscy wolontariusze uczą bezpłatnie języka angielskiego w wielu szkołach powiatu siedleckiego, opiekują się dziećmi specjalnej troski, prowadzą szkolenia w zakresie wolnej przedsiębiorczości. We wrześniu 2004 roku uroczystie obchodzono przyjazd do "Reymontówki" dwutysięcznego wolontariusza.

Od kilku lat rozwija się współpraca i wymiana kulturalna z francuskim miastem Nevers i niemieckim powiatem Oberhavel szczególnie w dziedzinie muzyki, malarstwa i teatru.

Teren powiatu siedleckiego jest bardzo interesujący z punktu widzenia historyka sztuki. Znajdują się tutaj liczne zespoły pałacowo-parkowe, pomniki oraz zabytkowe obiekty sakralne. Do najbardziej cennych należą: kościół w Mokobodach z przełomu XVIII i XIX wieku, pałac w Korczewie z 1734 roku (potem kilkakrotnie przebudowywany), pałac w Mordach z pierwszej połowy XVIII wieku, zespół pałacowo-parkowy w Stoku Lackim wzniesiony w 1875 roku, dworek z połowy XIX wieku w Chlewiskach mieszczący obecnie Dom Pracy Twórczej "Reymontówka", kościół w Żeliszewie Podkościelnym z drugiej połowy XVIII wieku.

Na terenie powiatu siedleckiego działa ponad 50 stowarzyszeń kultury fizycznej. Najwięcej wymiernych osiągnięć sportowych mają zawodnicy Wojewódzkiego Ludowego Klubu Sportowego (WLKS) Siedlce - Iganie Nowe. W klubie działają sekcje podnoszenia ciężarów, lekkiej atletyki

Plan Rozwoju Lokalnego Powiatu Siedleckiego na lata 2005 - 2013

i zapasów. Sportowcy trenujący w WLKS zdobyli wiele medali mistrzowskich, także na tak prestiżowych imprezach sportowych jak igrzyska olimpijskie.

3.8 Współpraca zagraniczna

Głównymi zagranicznymi partnerami powiatu siedleckiego są: powiat Oberhavel w Niemczech (Brandenburgia, bezpośrednie sąsiedztwo Berlina) oraz miasto Nevers we Francji (około 200 km na południe od Paryża). Najważniejszymi dziedzinami współpracy powiatu siedleckiego z jego zagranicznymi partnerami są:

- wymiana doświadczeń samorządowych dotyczących różnych obszarów działalności,
- organizowanie wymiany młodzieży,
- współpraca w dziedzinie kultury i sportu,
- wspieranie współpracy gospodarczej pomiędzy podmiotami gospodarczymi.

3.9 Infrastruktura lokalna

3.9.1 Infrastruktura drogowa

Na terenie powiatu siedleckiego istnieje 1 492,5 km dróg, w tym:

- drogi krajowe - 86,8 km¹¹
- drogi wojewódzkie - 77,1 km¹²
- drogi powiatowe - 666,5 km¹³
- drogi gminne - 662,1 km¹⁴

Drogi krajowe¹¹:

- nr 2, granica państwa – Świecko – Pniewy – Poznań – Konin - Warszawa – Siedlce – Terespol – granica państwa
- nr 63 granica państwa – Węgorzewo – Giżycko – Pisz – Kisielnica - Łomża – Zambrów – Ceranów – Sokołów Podlaski - Siedlce – Łuków – Radzyń Podlaski – Wisznice – Sławatycze - granica państwa

Drogi wojewódzkie¹²:

- Nr 696 Węgrów - Chodów
- Nr 698 Siedlce – Łosice – granica województwa
- Nr 803 Siedlce – granica województwa
- Nr 802 Mińsk Maz. - Seroczyn

Drogi powiatowe posiadają nawierzchnię¹³:

- twardą - 546 km (*bitum.-492 km, bruk-54 km*)

¹¹ Ewidencja dróg krajowych prowadzona przez GODKiA (Generalny Oddział Dróg Krajowych i Autostrad).

¹² Ewidencja dróg wojewódzkich prowadzona przez MZDW (Mazowiecki Zarząd Dróg Wojewódzkich) w Warszawie.

¹³ Ewidencja dróg powiatowych prowadzona przez Starostwo Powiatowe w Siedlcach.

¹⁴ Ewidencje dróg gminnych prowadzone przez poszczególne gminy.

Plan Rozwoju Lokalnego Powiatu Siedleckiego na lata 2005 - 2013

- z gruntu stabilizowanego cementem - 28 km
- gruntową naturalną - 92,5 km

Na drogach powiatowych zlokalizowanych jest 35 obiektów mostowych o długości 478,3 mb. Stan techniczny dróg powiatowych w powiecie siedleckim podobnie jak w całej Polsce jest nienajlepszy. Stan nawierzchni tylko około 20% z nich można określić jako dobry. Pozostałe wymagają modernizacji, odnowy lub remontów. Około 14% z nich to drogi gruntowe, które wymagają przebudowy.

3.10 Inwestycje

3.10.1 Inwestycje drogowe zrealizowane na terenie powiatu w latach 2002-2004

Rok 2002

- Przebudowa drogi powiatowej nr 36350 Siedlce – Korczew w miejscowości Bartków Stary oraz korekta łuku w miejscowości Łozy, długości 600m.
- Przebudowa drogi powiatowej nr 36322 w miejscowości Koszewnica, długości 700 m.
- Przebudowa drogi powiatowej nr 36334 Kisielany – Niwiski, długości 250 m.
- Przebudowa ulicy Kościuszki w Mordach, długości 300 m.
- Przebudowa drogi powiatowej nr 36360 Pniewiski – Łęczycki, długości 550 m.
- Przebudowa drogi powiatowej nr 36372 Golice – Błogoszcz, długości 422 m.
- Przebudowa drogi powiatowej nr 36332 Żelków – Chlewiska w miejscowości Dąbrówka Stara, długości 500 m.
- Przebudowa drogi powiatowej nr 36348 w miejscowości Kownaciska, długości 650 m.
- Przebudowa drogi powiatowej nr 36405 Wodynie – Kołodziej, długości 90 m.
- Przebudowa drogi powiatowej nr 36384 Krzesk – Próchenki w miejscowości Krzesk, długości 346 m oraz przebudowa chodnika w Krzesku długości 190 m.
- Przebudowa drogi powiatowej nr 36373 Rętki – Ługi Wielkie – Lipiny, długości 600 m.

Rok 2003

- Wymiana pokładu na moście w miejscowości Oleksin w ciągu drogi powiatowej nr 36324.
- Wymiana pokładu na moście w miejscowości Zaliwie Piegawki w ciągu drogi powiatowej nr 36339.
- Przebudowa drogi powiatowej nr 36332 w miejscowości Cisie, długości 490 m.
- Przebudowa drogi powiatowej nr 36322 w miejscowości Koszewnica, długości 826 m.
- Przebudowa drogi powiatowej nr 36334 Kisielany – Niwiski, długości 500 m.
- Przebudowa ul. Kościuszki w Mordach, długości 339 m.
- Przebudowa drogi powiatowej nr 36366 Zawady – Majówka, długości 1500 m.
- Przebudowa drogi powiatowej nr 36372 Golice – Błogoszcz, długości 400 m.

Plan Rozwoju Lokalnego Powiatu Siedleckiego na lata 2005 - 2013

- Wykonanie odwodnienia drogi powiatowej nr 36416 w miejscowości Mrocзки.
- Przebudowa drogi powiatowej nr 36416 Domanice – Gostchorz w miejscowości Tworki, długości 980 m.
- Przebudowa drogi powiatowej nr 36405 Wodynie – Kołodziej, długości 820 m.
- Budowa drogi powiatowej nr 36373 w miejscowości Borki Wyrki, długości 770 m.
- Przebudowa chodnika w Zbuczynie w ciągu drogi powiatowej nr 36417 Zbuczyn – Gostchorz.

Rok 2004

- Budowa drogi powiatowej nr 36414 Trzciniec – Olszyc, długości 1430 m.
- Przebudowa drogi powiatowej nr 36375 Siedlce – Domanice, długości 1164 m.
- Przebudowa drogi powiatowej nr 36354 granica powiatu – Tokary – Drażniew – Laskowice, długości 1500 m.
- Przebudowa drogi powiatowej nr 36341 Mokobody – Nakory w miejscowości Krynica, długości 1433 m.
- Przebudowa chodnika w Zbuczynie w ciągu drogi powiatowej nr 36417 Zbuczyn – Gostchorz.
- Przebudowa drogi powiatowej – objazd awaryjny w Opolu, długości 490 m.
- Przebudowa drogi powiatowej nr 36371 Pruszynek – Stok Ruski – Mordy, w miejscowości Pruszynek, długości 600 m.
- Budowa drogi powiatowej nr 36373 Borki Wyrki – Borki Kosiorki, długości 700 m.

3.11 Finanse

W tabeli Nr 1 zestawiono budżety powiatu siedleckiego za ostatnie trzy lata, przedstawiając plan i wykonanie w latach 2002 – 2004 oraz plan na rok 2005.

Tabela Nr 1. Zestawienie budżetów powiatu w latach 2002 – 2005.

Lata	2002		2003		2004		2005
	Plan	Wykonanie	Plan	Wykonanie	Plan	Przewidywane wykonanie	Plan
Dochody	14517114	15002445	16145695	16039565	18648862	18681743	16369110
Dochody własne	1200182	1719337	1538492	1458249	1803699	2381673	1927866
Subwencje ogólne	9945963	9945963	10291650	10291650	9511465	9511465	9091615
Dotacja celowa z budżetu państwa	3077185	3065412	3524905	3522929	2505893	2496044	980079

Plan Rozwoju Lokalnego Powiatu Siedleckiego na lata 2005 - 2013

Dochody otrzymane od podmiotów zaliczanych do sektora finansów publicznych	293784	271733	287409	266976	2414666	2396175	3320001
Udział powiatu w podatkach bezpośrednich	0	0	503239	499761	2413139	1896386	1049549
Wydatki	14841244	14513817	17059195	16776866	19194987	18751488	16369110
Rolnictwo	235000	235000	145000	145000	125000	125000	70000
Leśnictwo	99000	99000	189569	189568	264500	263332	264500
Transport	3057184	3053429	3609338	3563772	4425850	4394588	2222293
Turystyka	17500	17500	10000	10000	10000	10000	10000
Gospodarka mieszkaniowa	31500	31499	39000	38736	25000	25000	25000
Działalność usługowa	239559	238679	271398	271377	323526	323526	307000
Administracja	4699639	4437060	5838695	5678525	5988966	5705494	5986399
Urzędy naczelnych org. władzy państwowej	26813	17703					
Obrona narodowa	4000	268	3000	0	3000	0	3000
Bezpieczeństwo publiczne	54900	54900	20343	9308	47600	18507	33500
Obsługa długu	0	0	3157	3157	35665	35464	5000
Różne rozliczenia	0	0	40000	40000	24918	0	150000
Oświata i wychowanie	1923453	1907934	2010712	1989053	2037706	2003942	2089456
Ochrona zdrowia	53442	24667	39649	19421	24187	22981	25300
Opieka społeczna	2207691	2206278	2433570	2418364	2361864	2343758	2730903
Pozostałe zadania w zakresie opieki społecznej					106605	97092	81500
Edukacyjna opieka wychowawcza	1345563	1345563	1522764	1519129	1818841	1812532	1518259
Kultura i ochrona dziedzictwa narodowego	546000	544390	585000	584907	1271759	1271724	607000

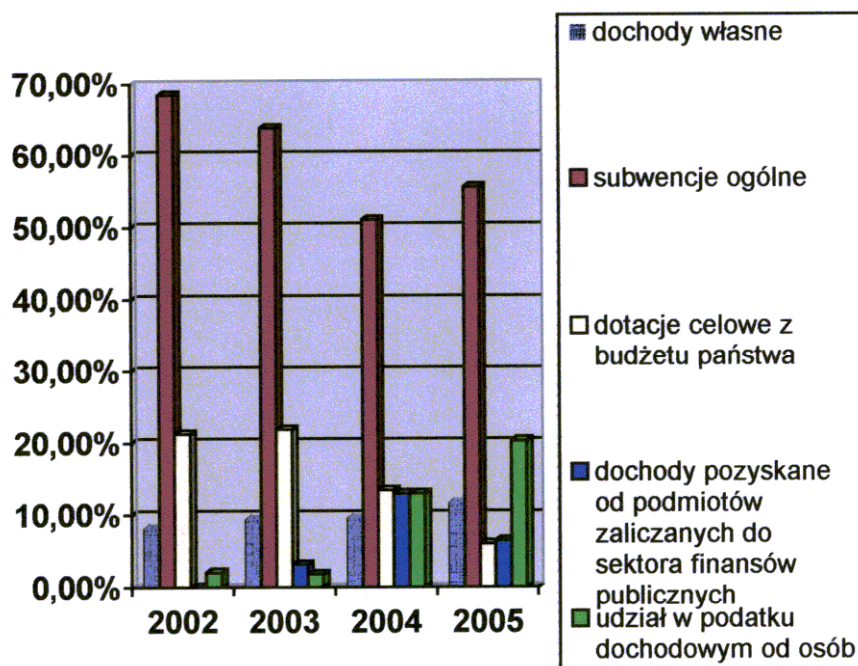
Plan Rozwoju Lokalnego Powiatu Siedleckiego na lata 2005 - 2013

Kultura fizyczna i sport	300000	299947	298000	296549	300000	298548	240000
--------------------------	--------	--------	--------	--------	--------	--------	--------

Źródło: Starostwo Powiatowe w Siedlcach, opracowanie własne

W celu zobrazowania budżetu dokonano analizy pionowej, która pokazuje procentowy udział poszczególnych składników w całości dochodów i wydatków. Wynik analizy struktury dochodów prezentuje rysunek Nr 1.

Rysunek Nr 1 Zmiany struktury dochodów



Źródło: Starostwo Powiatowe w Siedlcach, opracowanie własne

Struktura pionowa dochodów powiatu wykazała rosnący udział dochodów własnych w budżecie w badanym okresie, jednak należy zauważyć, że dochody własne stanowią mniej niż 15% budżetu powiatu. Analiza wykazała także nieznacznie malejący udział subwencji ogólnej, która stanowi główne źródło dochodów powiatu oraz wyraźny spadek udziału dotacji celowych z budżetu państwa przy jednoczesnym wzroście dochodów z tytułu udziału powiatu w podatkach bezpośrednich.

Procentowy udział poszczególnych dochodów wg źródeł pochodzenia i wydatków rodzajowych przedstawia tabela Nr 2.

Plan Rozwoju Lokalnego Powiatu Siedleckiego na lata 2005 - 2013

Tabela Nr 2. Struktura dochodów i wydatków budżetu.

Lata	2002		2003		2004		2005	
	Plan w %	Wykonanie w %	Plan w %	Wykonanie w %	Plan w %	Przewidywane wykonanie w %	Plan w %	
Dochody	100,00	100,00	100,00	100,00	100,00	100,00	100,00	
Dochody własne	8,27	11,46	9,53	9,09	9,67	12,75	11,78	
Subwencje ogólne	68,51	66,30	63,74	64,17	51,00	50,91	55,54	
Dotacja celowa z budżetu państwa	21,20	20,43	21,83	21,96	13,44	13,36	5,99	
Dochody otrzymane od podmiotów zaliczanych do sektora finansów publicznych			3,12	3,12	12,94	10,15	6,41	
Udział powiatu w podatkach bezpośrednich	2,02	1,81	1,78	1,66	12,95	12,83	20,28	
Wydatki	100	100	100	100	100	100	100	
Rolnictwo	1,58	1,62	0,85	0,86	0,65	0,67	0,43	
Leśnictwo	0,67	0,68	1,11	1,13	1,38	1,40	1,62	
Transport	20,60	21,04	21,16	21,24	23,06	23,44	13,58	
Turystyka	0,12	0,12	0,06	0,06	0,05	0,05	0,06	
Gospodarka mieszkaniowa	0,21	0,22	0,23	0,23	0,13	0,13	0,15	
Działalność usługowa	1,61	1,64	1,59	1,62	1,68	1,72	1,88	
Administracja	31,67	30,57	34,22	33,85	31,20	30,43	36,57	
Urzędy naczelných org. władzy państwowej	0,18	0,12				0	0	
Obrona narodowa	0,03	0	0,02	0	0,02	0	0,02	
Bezpieczeństwo publiczne	0,37	0,38	0,12	0,05	0,25	0,10	0,20	
Obsługa długu	0	0	0,02	0,02	0,18	0,19	0,03	
Różne rozliczenia	0	0	0,23	0,24	0,13	0	0,92	

Plan Rozwoju Lokalnego Powiatu Siedleckiego na lata 2005 - 2013

Oświata i wychowanie	12,96	13,15	11,79	11,86	10,62	10,69	12,76
Ochrona zdrowia	0,36	0,17	0,23	0,12	0,13	0,12	0,15
Opieka społeczna	14,87	15,20	14,26	14,41	12,30	12,50	16,68
Pozostałe zadania w zakresie opieki społecznej					0,55	0,52	0,50
Edukacyjna opieka wychowawcza	9,07	9,27	8,93	9,05	9,48	9,67	9,27
Kultura i ochrona dziedzictwa narodowego	3,68	3,75	3,43	3,49	6,63	6,78	3,71
Kultura fizyczna i sport	2,02	2,07	1,75	1,77	1,56	1,59	1,47

Źródło: Starostwo Powiatowe w Siedlcach, opracowanie własne

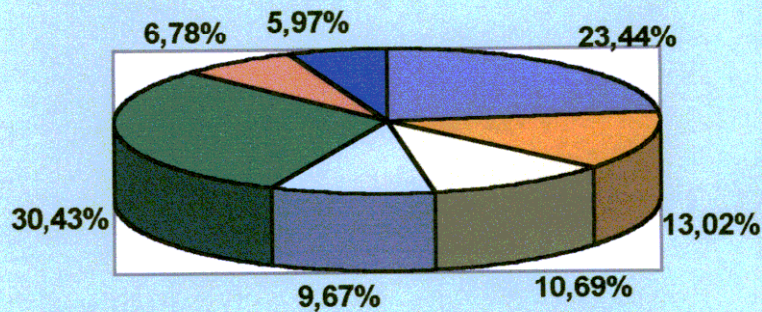
Analiza pionowa dochodów budżetowych wykazała utrzymujący się na nieznacznie zmieniającym się poziomie udział poszczególnych źródeł dochodów w kolejnych latach, przy wyraźnej tendencji malejącej dotacji z budżetu państwa i wzrostowej udziału w podatkach bezpośrednich.

Analiza pionowa wydatków budżetowych wykazała niemal niezmienny udział wydatków w większości grup w analizowanych latach, z wyraźną tendencją wzrostową wydatków na transport, kulturę i administrację.

Struktura wydatków planowanych na rok 2005 nie odbiega znacząco od struktury wydatków realizowanych w latach poprzednich.

Strukturę wydatków budżetu powiatu siedleckiego za 2004 r. przedstawia rysunek Nr 2.

Rysunek Nr 2. Wydatki powiatu siedleckiego za 2004r.

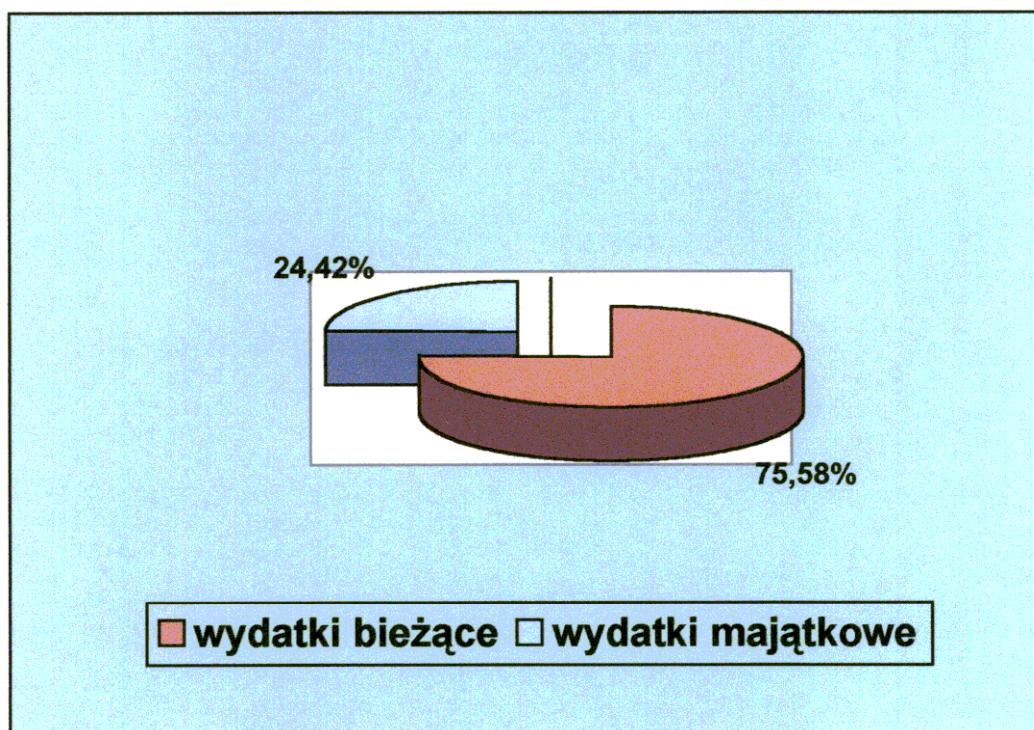


- transport (remonty, materiały, usługi i inwestycje drogowe)
- pomoc społeczna (Dom Dziecka w Kisielanach, Dom Pomocy Społecznej w Ptaszkach, Rodziny zastępcze, PCPR)
- oświata i wychowanie (SOSzW w Stoku Lackim, Zespół Szkół Ponadgimnazjalnych w Mordach, Zasadnicza Szkoła Zawodowa w Mokobodach, doskonalenie nauczycieli)
- edukacyjna opieka wychowawcza (SOSzW w Stoku Lackim, Powiatowa Poradnia Psychologiczno-Pedagogiczna w Stoku Lackim)
- administracja
- kultura i ochrona dziedzictwa narodowego (DPT w Reymontówce, biblioteki, pozostałe zadania w zakresie kultury)
- pozostałe (rolnictwo i łowiectwo, leśnictwo, turystyka, gospodarka mieszkaniowa, działalność usługowa, obrona narodowa, bezpieczeństwo publiczne i ochrona przeciwpożarowa, ochrona zdrowia, kultura fizyczna i sport)

Źródło: Starostwo Powiatowe w Siedlcach, opracowanie własne

Plan Rozwoju Lokalnego Powiatu Siedleckiego na lata 2005 - 2013

Strukturę wydatków budżetu powiatu siedleckiego za 2004 r. z podziałem na wydatki bieżące i majątkowe przedstawia rysunek Nr 3.



Źródło. Starostwo Powiatowe w Siedlcach – opracowanie własne.

Analiza wydatków wskazuje na znaczący wzrost wydatków na zadania inwestycyjne w budżecie.

W tabeli nr 3 przedstawiono wydatki inwestycyjne w poszczególnych latach analizy oraz ich udział w całości wydatków budżetowych z uwzględnieniem poziomu wydatków inwestycyjnych na 1 mieszkańca w powiecie.

Tabela nr 3 Wydatki inwestycyjne

Rok	Inwestycje	Udział w wydatkach ogółem	Wydatki inwestycyjne na 1 mieszkańca
2002	1 099 840	7,58	13,59
2003	3 084 563	18,39	38,17
2004	4 579 376	24,42	56,66
2005	1 907 000	11,65	23,60

* dla lat 2004-2005 przyjęto liczbę ludności wg stanu na 30.06.2004 roku
 Źródło: Starostwo Powiatowe w Siedlcach, opracowanie własne

Plan Rozwoju Lokalnego Powiatu Siedleckiego na lata 2005 - 2013

Plan wydatków na inwestycje w roku 2005 obejmuje wyłącznie środki własne powiatu bez udziału środków pomocowych.

Budżet powiatu w latach 2002-2004 zamknął się nadwyżką budżetową w roku 2002 natomiast roku 2003-2004 deficytem.

Tabela nr 4 przedstawia dochody, wydatki oraz wynik jednostki samorządu terytorialnego.

Wyszczególnienie	2002	2003	2004	2005
Dochody ogółem	15 002 445	16 039 565	18 681 743	16 369 110
Wydatki ogółem	14 513 817	16 776 866	18 751 488	16 369 110
Wynik	488 628	-737 301	-69 745	0

** dane wg stanu na dzień 26.01.2005 bez ostatniego rozliczenia udziału w podatkach bezpośrednich*

Relacja deficytu do udziału w dochodach ogółem wyniosła w 2003r 4,60% natomiast w 2004r 0,37% i ma tendencję zniżkową. Budżet na 2005 r jest zrównoważony po stronie dochodów i wydatków.

IV. DIAGNOZA SYTUACJI POWIATU

4.1 Analiza SWOT

(ang.: *Strengths* – mocne strony, *Weaknesses* – słabe strony, *Opportunities* – szanse, *Threats* – zagrożenia)

CZYNNIKI WEWNĘTRZNE

CZYNNIKI ZEWNĘTRZNE

Silne strony	Szanse
<p>*położenie na szlaku komunikacyjnym Wschód-Zachód w stosunkowo niewielkiej (90 km) odległości od stolicy kraju;</p> <p>*planowane w bardzo niedalekiej przyszłości zdecydowane usprawnienie komunikacji kolejowej (znaczące skrócenie czasu dojazdu) na trasie Siedlce-Warszawa w związku z modernizacją linii kolejowej;</p> <p>*dobrze rozwinięta sieć dróg;</p> <p>*duża atrakcyjność przyrodnicza regionu oraz niewielkie zanieczyszczenie środowiska, co dobrze rokuje rozwojowi usług agroturystycznych;</p> <p>*liczna grupa konkurencyjnych płacowo osób w wieku produkcyjnym;</p> <p>*dobrze rozwijająca się współpraca z niemieckim powiatem Oberhavel położonym w bezpośrednim sąsiedztwie Berlina;</p> <p>*bardzo aktywna działalność Domu Pracy Twórczej "Reymontówka" w Chlewiskach;</p> <p>*wieloletnia współpraca z amerykańską organizacją <i>Global Volunteers</i>;</p> <p>*działalność WLKS (Wojewódzki Ludowy Klub Sportowy) w Iganiach Nowych;</p>	<p>*perspektywa polepszenia warunków dla rozwoju przedsiębiorczości w związku z zaistniałymi od dnia akcesji Polski do Unii Europejskiej możliwościami pozyskania znaczących środków finansowych z funduszy strukturalnych;</p> <p>*poprawa sytuacji bytowej mieszkańców wsi stanowiących zdecydowaną większość ludności powiatu dzięki objęciu ich unijnymi dopłatami w ramach Wspólnej Polityki Rolnej oraz możliwości rezygnowania z prowadzenia gospodarstwa w zamian za otrzymywanie rent strukturalnych;</p> <p>*korzystne zmiany struktury działalności rolniczej oraz wielkości gospodarstw rolnych prowadzące do zwiększenia opłacalności prowadzenia gospodarstw, co będzie się przekładało na podwyższenie standardu życia znacznej części mieszkańców powiatu;</p> <p>*poprawa sytuacji na rynku pracy dzięki możliwości pozyskania środków finansowych z Europejskiego Funduszu Społecznego na różnorodne działania na rzecz osób bezrobotnych (szkolenia);</p> <p>*intensyfikacja życia gospodarczego w powiecie dzięki nowym międzynarodowym kontaktom gospodarczym (powiat Oberhavel w Niemczech, miasto Nevers we Francji): zwiększenie obrotów lokalnych firm, napływ kapitału, powstawanie nowych miejsc pracy;</p>

Plan Rozwoju Lokalnego Powiatu Siedleckiego na lata 2005 - 2013

Silne strony	Szanse
<p>*dobra baza lokalowa powiatowych placówek oświatowych;</p> <p>*brak na terenie powiatu znaczących źródeł zanieczyszczenia środowiska;</p> <p>*funkcjonowanie na terenie powiatu ośrodka stałego pobytu i kształcenia dla dzieci upośledzonych umysłowo (SOSW w Stoku Lackim);</p> <p>*dobrze wykwalifikowana kadra zatrudniona w SOSW w Stoku Lackim</p>	<p>*międzynarodowa promocja powiatu dzięki współpracy zagranicznej Starostwa Powiatowego w Siedlcach, działalności Domu Pracy Twórczej Reymontówka w Chlewiskach oraz sukcesom odnoszonym przez sportowców trenujących w WLKS;</p> <p>*podniesienie poziomu znajomości języka angielskiego wśród mieszkańców powiatu dzięki pracy wolontariuszy z amerykańskiej organizacji <i>Global Volunteers</i> i tym samym zwiększenie ich szans na zdobycie zatrudnienia;</p> <p>*dalszy rozwój współpracy zagranicznej (np. pozyskiwanie nowych partnerów) dzięki możliwości uzyskania wsparcia finansowego na ten cel z Unii Europejskiej (program INTERREG);</p> <p>*popularyzacja sportu wśród młodzieży dzięki działalności WLKS oraz udziałowi młodzieży z terenu powiatu w sportowych spotkaniach w Oberhavel w zaprzyjaźnionym niemieckim powiecie;</p> <p>*rozwoj współpracy SOSW w Stoku Lackim z analogicznym ośrodkiem w zaprzyjaźnionym niemieckim powiecie Oberhavel w kierunku zapoczątkowania wymiany dzieci i młodzieży przebywającej w ośrodkach;</p> <p>*promocja odnawialnych źródeł energii (biomasa, biogaz);</p> <p>*bliskość dużego rynku zbytu, jakim jest aglomeracja warszawska;</p> <p>*systematycznie postępująca kanalizacja gmin;</p>

Plan Rozwoju Lokalnego Powiatu Siedleckiego na lata 2005 - 2013

Słabe strony	Zagrożenia
<p>*niski poziom wykształcenia bezrobotnych;</p> <p>*bardzo niski poziom życia ludności wiejskiej;</p> <p>*nieopłacalność produkcji rolnej;</p> <p>*trudności ze zbyciem płodów rolnych;</p> <p>*bardzo niekorzystne perspektywy życiowe znacznej części młodzieży wiejskiej, która z powodów finansowych nie może kontynuować edukacji po ukończeniu szkoły średniej;</p> <p>*zła sytuacja finansowa ośrodków pomocy społecznej;</p> <p>*nieznajomość języków obcych przez większość mieszkańców powiatu, co często całkowicie uniemożliwia wyjazd do pracy za granicę w sytuacji, gdy jest to jedyna możliwość znalezienia zatrudnienia;</p> <p>*stosunkowo niska aktywność mieszkańców powiatu w podejmowaniu wysiłków zmierzających do polepszenia ich sytuacji życiowej (poszerzanie kwalifikacji zawodowych, mobilność zawodowa)</p> <p>*brak w większości gmin powiatu zadowalających rozwiązań z zakresu gospodarki wodno-ściekowej;</p> <p>*brak rodzimego kapitału inwestycyjnego;</p> <p>*brak dobrych rozwiązań w zakresie zapewnienia odpowiednich warunków wychowankom Domu Dziecka w Kisielanach po ukończeniu przez nich 18 roku życia, co oznacza konieczność opuszczenia przez nich placówki;</p> <p>*niewykorzystany potencjał lokalnej bazy agroturystycznej;</p>	<p>*brak możliwości skorzystania przez podmioty z terenu powiatu z unijnego wsparcia w ramach funduszy strukturalnych ze względu na brak środków na niezbędny wkład własny;</p> <p>*brak zainteresowania ze strony zagranicznych firm do prowadzenia działalności na terenie powiatu;</p> <p>*małe zainteresowanie mieszkańców wsi rentami strukturalnymi;</p> <p>*utrzymywanie się wysokiego bezrobocia wśród młodzieży wiejskiej, co generuje poważne problemy społeczne;</p> <p>*trudności w pozyskiwaniu inwestorów strategicznych;</p> <p>*niedostateczna promocja walorów agroturystycznych powiatu;</p> <p>*zmniejszająca się liczba uczniów w szkołach średnich o profilu zawodowym;</p> <p>*niedostateczny prywatny mecenat kultury.</p>

V. POSTULOWANE KIERUNKI ROZWOJU

5.1 Misja

Misja w sposób bardzo ogólny wyznacza kierunki dalszych działań. Jej wypełnienie oznaczałoby realizację szeroko zakrojonej wizji rozwoju powiatu. Misja zwięźle opisuje stan docelowy, jednakże czyni to w sposób naznaczony pewnym idealizmem.

Misja powiatu siedleckiego przedstawia się w sposób następujący:

*** Powiat Siedlecki to region tętniący życiem i potrafiący sprostać wyzwaniom teraźniejszości.**

*** Powiat Siedlecki stwarza swoim mieszkańcom realne możliwości realizacji ich planów życiowych dzięki dobrze rozwiniętej infrastrukturze, sprawnie działającym władzom lokalnym wyczulonym na ich potrzeby, szerokiej gamie ogólnodostępnych usług oraz bogatej ofercie kulturalnej i sportowej.**

*** Powiat Siedlecki to miejsce idealne do inwestowania ze względu na duży zasób konkurencyjnej płacowo siły roboczej, bliskość i dobre połączenie z Warszawą oraz przyjazne przedsiębiorcom władze lokalne.**

*** Powiat Siedlecki dzięki swojemu strategicznemu położeniu na szlaku komunikacyjnym Moskwa-Berlin, w obszarze nakładania się wpływów aglomeracji warszawskiej i oddziaływania specyfiki obszarów przygranicznych łączy Wschód z Zachodem.**

5.2 Obszary rozwoju

"Program rozwoju lokalnego powiatu siedleckiego" koncentruje się na następujących kluczowych dla przyszłości powiatu obszarach:

1. Rolnictwo i obszary wiejskie.
2. Infrastruktura społeczna.
3. Agroturystyka.
4. Przedsiębiorczość.
5. Współpraca zagraniczna.
6. Walory kulturowe regionu.

5.3 Cele strategiczne

W trakcie prac nad przygotowaniem powiatowego planu rozwoju wyróżnione zostały następujące cele strategiczne, z których każdy mieści się w dalekosiężnej wizji rozwoju powiatu ujętej w przedstawionej wcześniej misji:

I. Kompleksowy rozwój infrastruktury społecznej ze szczególnym uwzględnieniem sytuacji na lokalnym rynku pracy.

II. Restrukturyzacja i modernizacji rolnictwa połączona z rozwojem obszarów wiejskich.

III. Intensyfikacja życia gospodarczego w powiecie oraz rozbudowa infrastruktury.

IV. Poprawa stanu środowiska naturalnego.

V. Promocja kulturalno-oświatowa i turystyczna powiatu.

VI. Wykorzystanie możliwości, jakie oferuje współpraca zagraniczna dla gospodarczego i społecznego rozwoju powiatu.

5.4 Kierunki rozwoju

Cel I: Kompleksowy rozwój infrastruktury społecznej ze szczególnym uwzględnieniem sytuacji na lokalnym rynku pracy.

1. Dostosowanie profilu działalności edukacyjnej lokalnego szkolnictwa średniego do potrzeb rynku pracy.
2. Promowanie wśród mieszkańców powiatu kształcenia ustawicznego.
3. Zapobieganie zjawisku wykluczenia społecznego często będącego przyczyną zbyt wczesnego przerwania edukacji.
4. Poprawa funkcjonowania pomocy społecznej.

Cel II: Restrukturyzacja i modernizacji rolnictwa połączona z rozwojem obszarów wiejskich.

1. Zachęcanie młodych mieszkańców wsi do podejmowania takich decyzji dotyczących dalszego kształcenia, które umożliwią im w przyszłości znalezienie stałego źródła dochodów poza rolnictwem.
2. Zachęcanie rolników do maksymalnego wykorzystania instrumentów Wspólnej Polityki Rolnej Unii Europejskiej

Plan Rozwoju Lokalnego Powiatu Siedleckiego na lata 2005 - 2013

3. Zachęcanie producentów rolnych do zrzeszania się w grupy producenckie.
4. Wspieranie produkcji żywności metodami ekologicznymi z uwagi na istniejące w powiecie korzystne warunki środowiskowe.
5. Wspieranie lokalnych inicjatyw ludności wiejskiej.

Cel III: Intensyfikacja życia gospodarczego w powiecie oraz rozbudowa infrastruktury.

1. Utworzenie na terenie powiatu sieci instytucji otoczenia biznesu (fundusz poręczeń kredytowych, fundusz pożyczkowy, inkubator przedsiębiorczości, Gminne Centra Informacyjne, Agencja Rozwoju Lokalnego, park technologiczny, park przemysłowy, centrum obsługi inwestora, regionalne instytucje finansujące, punkty konsultacyjno-doradcze).
2. Wspieranie integracji lokalnych przedsiębiorców.
3. Pośredniczenie w kojarzeniu partnerów biznesowych.
4. Pomoc przedsiębiorcom w działalności promocyjnej.
5. Modernizacja i rozbudowa sieci dróg powiatowych.
6. Wykorzystanie możliwości rozwoju społeczno – gospodarczego powiatu w oparciu o planowany zjazd z autostrady w Trzemeszce, gmina Kotuń.
7. Wprowadzenie technik społeczeństwa informacyjnego w pracy administracji powiatowej, uwzględniając kwestie zapewnienia kompatybilności różnych systemów i informacji, a także bezpieczeństwa i przestrzegania zasad polityki prywatności.

Cel IV: Poprawa stanu środowiska naturalnego.

1. Podnoszenie jakości powietrza atmosferycznego.
2. Koordynacja i organizacja gospodarki odpadami.
3. Racjonalizacja gospodarki wodnej.
4. Zwiększanie lesistości i ochrona lasów.
5. Poprawa stanu bezpieczeństwa ekologicznego.
6. Podnoszenie poziomu wiedzy ekologicznej.
7. Wspieranie rozwoju proekologicznych form działalności gospodarczej.
8. Eliminacja negatywnego wpływu na środowisko promieniowania elektromagnetycznego niejonizującego.
9. Poprawa środowiska akustycznego.
10. Ochrona krajobrazu.

Cel V: Promocja kulturalno-oświatowa i turystyczna powiatu.

1. Propagowanie wiedzy o regionie.
2. Wspieranie i promocja współpracy samorządów terytorialnych z organizacjami gospodarczymi oraz stowarzyszeniami.
3. Ochrona dziedzictwa kulturowego.
4. Wspieranie twórczości artystycznej.
5. Ochrona krajobrazu wsi powiatu siedleckiego.

Plan Rozwoju Lokalnego Powiatu Siedleckiego na lata 2005 - 2013

6. Wspieranie i promocja sportu.
7. Promocja turystyki i agroturystyki.

Cel VI: Wykorzystanie możliwości, jakie oferuje współpraca zagraniczna, dla gospodarczego i społecznego rozwoju powiatu.

1. Wymiana doświadczeń między samorządami w różnych dziedzinach, m.in. w zakresie organizacji i funkcjonowania urzędów samorządowych, ochrony środowiska i promocji powiatu.
2. Wzajemne wspieranie się przy tworzeniu i rozwój komunalnych struktur samorządowych.
3. Wspólny rozwój struktur administracyjnych z uwzględnieniem członkostwa polski w Unii Europejskiej.
4. Zachęcanie instytucji kulturalnych i oświatowych do wymiany doświadczeń.
5. Współpraca w ramach organizacji imprez promujących dorobek kulturalny.
6. Rozwój przyjacielskich więzi między obywatelami i stowarzyszeniami zawodowymi.
7. Wspieranie współpracy ekonomicznej między przedsiębiorstwami.

5.5 Priorytety wyróżnione w ramach sześciu celów strategicznych

Priorytety dla celu I: *Kompleksowy rozwój infrastruktury społecznej ze szczególnym uwzględnieniem sytuacji na lokalnym rynku pracy.*

1. Podejmowanie przez Powiatowy Urząd Pracy działań na rzecz aktywizacji zawodowej osób bezrobotnych, m.in. prowadzenie pośrednictwa pracy, poradnictwa zawodowego oraz informacji zawodowej, realizacja aktywnych form przeciwdziałania bezrobociu poprzez inicjowanie i finansowanie prac interwencyjnych, robót publicznych, zatrudnienia absolwentów, szkolenia jak również prowadzenie klubu pracy.
2. Pomoc młodzieży w staraniach i przygotowaniu wniosków o stypendia socjalne i naukowe z Unii Europejskiej.
3. Poprawa kształcenia w Zespole Szkół Ponadgimnazjalnych w Mordach poprzez rozbudowę obiektu szkolnego i budowę hali sportowej.

Rozbudowa bazy wraz z budową hali sportowej przy ZSP w Mordach

Szacunkowa wartość	– 3.000.000 zł
Środki Powiatu	– 450.000 zł
Fundusze Strukturalne	- 2.250.000 zł
Inne	– 300.000 zł

Lata realizacji 2006-2013

4. Zapewnienie opieki i wychowania dzieciom całkowicie lub częściowo pozbawionym opieki rodziców.
5. Organizowanie opieki w rodzinach zastępczych.

Plan Rozwoju Lokalnego Powiatu Siedleckiego na lata 2005 - 2013

6. Prowadzenie specjalistycznego poradnictwa dla rodzin naturalnych, zastępczych, wychowanków rodzin zastępczych i placówek opiekuńczo – wychowawczych oraz osób niepełnosprawnych i ich rodzin.
7. Poprawa bazy materialno – technicznej Domu Dziecka w Kisielanach wraz z urządzeniem terenu.

Rozbudowa bazy Domu Dziecka na Zielonym Wzgórzu w Kisielanach

Szacunkowa wartość	– 1.000.000 zł
Środki Powiatu	– 150.000 zł
Fundusze Strukturalne	- 750.000 zł
Inne	– 100.000 zł

Lata realizacji 2006-2013

8. Poprawa funkcjonowania Powiatowej Poradni Psychologiczno – Pedagogicznej zlokalizowanej przy Specjalnym Ośrodku Szkoleniowo – Wychowawczym w Stoku Lackim poprzez jego rozbudowę.

Rozbudowa bazy PPPP w Stoku Lackim

Szacunkowa wartość	– 1.000.000 zł
Środki Powiatu	– 150.000 zł
Fundusze Strukturalne	- 750.000 zł
Inne	– 100.000 zł

Lata realizacji 2006-2013

9. Inspirowanie przedsięwzięć zmierzających do integracji zawodowej i społecznej osób niepełnosprawnych oraz realizacji praw osób niepełnosprawnych.
10. Wspieranie organizacji turnusów rehabilitacyjnych.
11. Wspieranie działań w zakresie likwidacji barier architektonicznych i urbanistycznych oraz barier w komunikowaniu się osób niepełnosprawnych w miejscu zamieszkania.
12. Dofinansowanie do zaopatrzenia osób niepełnosprawnych w sprzęt rehabilitacyjny, ortopedyczny i środki pomocnicze.
13. Współpraca z organizacjami pozarządowymi w zakresie wykonywania zadań dotyczących problematyki społecznej.
14. Wsparcie organizacji pozarządowych działających na rzecz osób niepełnosprawnych w zakresie organizacji imprez sportowych, kulturalnych, rekreacyjnych i turystycznych.
15. Podejmowanie innych działań wynikających z rozeznanych potrzeb.

Priorytety dla celu II: *Restrukturyzacja i modernizacja rolnictwa połączona z rozwojem obszarów wiejskich.*

1. Współpraca z Ośrodkiem Doradztwa Rolniczego w organizacji szkoleń i pokazów prowadzonych przez specjalistów – doradców rolnych oraz w zakresie promowania

Plan Rozwoju Lokalnego Powiatu Siedleckiego na lata 2005 - 2013

- przedsiębiorczości, organizacji Międzynarodowych Dni z Doradztwem Rolniczym , a także innych konkursów, wystaw i olimpiad.
2. Wspieranie promowania powiatu w trakcie uczestniczenia Ośrodka Doradztwa Rolniczego w imprezach ponadpowiatowych – krajowych i zagranicznych.
 3. Promocja agroturystyki poprzez edukację i doskonalenie wiedzy w zakresie organizacji usług agroturystycznych oraz kształtowanie pozytywnego postrzegania agroturystyki w środowisku wiejskim.
 4. Wspieranie wdrażania alternatywnych źródeł energii odnawialnej, a w szczególności z biomasy i wiatru.
 5. Poprawa struktury obszarowej gospodarstw rolnych poprzez informowanie rolników o możliwości zrezygnowania z prowadzenia działalności rolniczej w wieku przedemerytalnym w zamian za otrzymanie renty strukturalnej.
 6. Wdrożenie wspólnego systemu gospodarki odpadami komunalnymi na terenach wiejskich, uwzględniającego standardy ekologiczne.

Priorytety dla celu III: *Intensyfikacja życia gospodarczego w powiecie oraz rozbudowa infrastruktury*¹⁵.

1. Przebudowa drogi powiatowej nr 36334 Kisielany – Niwiski, długości 530 m wraz z przebudową mostu.

Szacunkowa wartość	– 500.000 zł
Środki Powiatu	– 90.000 zł
Fundusze strukturalne	– 375.000 zł
Inne (FOGR,UG)	- 35.000 zł
Rok realizacji – 2005 - 2007	

2. Przebudowa dróg powiatowych nr 36331, nr 36401, nr 36403, nr 36330 Gołębek – Skórzec – Czerniejew – Klódzie – Ozarów – Żeliszew – Kotuń, długości 25,700 km.

Szacunkowa wartość	– 12.400.000 zł
Środki Powiatu	– 2.232.000 zł
Fundusze strukturalne	– 9.300.000 zł
Inne (FOGR,UG)	– 868.000 zł
Lata realizacji – 2005-2013	

3. Przebudowa drogi powiatowej nr 36380 Stok Lacki – Olszanka, długości 20,542 km

Szacunkowa wartość	– 9.600.000 zł
Środki Powiatu	– 1.728.000 zł
Fundusze strukturalne	– 7.200.000 zł

¹⁵ Opracowanie własne Starostwa Powiatowego w Siedlcach

Plan Rozwoju Lokalnego Powiatu Siedleckiego na lata 2005 - 2013

Inne (FOGR,UG) - 672.000 zł

Lata realizacji – 2007-2013

4. Przebudowa dróg powiatowych nr 36350 Siedlce – Korczew długości 30,716 km oraz nr 36357 Korczew – Łosice długości 12,385 km

I etap (Siedlce – Korczew – granica powiatu)

Szacunkowa wartość - 14.200.000 zł

Środki Powiatu - 2.556.000 zł

Fundusze strukturalne - 10.650.000 zł

Inne (FOGR,UG) - 994.000 zł

Lata realizacji – 2007-2013

II etap (Korczew – Łosice)

Szacunkowa wartość - 5.600.000 zł

Środki Powiatu - 1.008.000 zł

Fundusze strukturalne - 4.200.000 zł

Inne (FOGR,UG) - 392.000 zł

Lata realizacji – 2007-2013

5. Przebudowa drogi powiatowej nr 36383 Krzesk – Ostoje, długości 9,386 km

Szacunkowa wartość - 4.200.000 zł

Środki Powiatu - 756.000 zł

Fundusze strukturalne - 3.150.000 zł

Inne (FOGR,UG) - 294.000 zł

Lata realizacji - 2007-2013

6. Przebudowa drogi powiatowej nr 36348 Suchożebry – Mordy, długości 19,295 km

Szacunkowa wartość - 9.600.000 zł

Środki Powiatu - 1.728.000 zł

Fundusze strukturalne - 7.200.000 zł

Inne (FOGR,UG) - 672.000 zł

Lata realizacji –2007-2013

7. Przebudowa dróg powiatowych nr 36359 i nr 36357 Przesmyki – Kamianki - Wólka Łysowska – Łysów – do granicy powiatu długości 16,000 km

Szacunkowa wartość - 7.200.000 zł

Środki Powiatu - 1.296.000 zł

Fundusze strukturalne - 5.400.000 zł

Inne (FOGR,UG) - 504.000 zł

Lata realizacji – 2007-2013

Plan Rozwoju Lokalnego Powiatu Siedleckiego na lata 2005 - 2013

8. Przebudowa dróg powiatowych nr 36404, nr 36413, nr 36416 Wodynie – Domanice – Tworki
długości 26,422 km

Szacunkowa wartość	– 8.800.000 zł
Środki Powiatu	– 1.584.000 zł
Fundusze strukturalne	– 6.600.000 zł
Inne (FOGR,UG)	– 616.000 zł
Lata realizacji – 2005-2013	

9. Przebudowa dróg powiatowych nr 36361, nr 36359 Mordy - Przesmyki – Lipiny – granica powiatu, długości 17,800 km

Szacunkowa wartość	– 9.200.000 zł
Środki Powiatu	– 1.656.000 zł
Fundusze strukturalne	– 6.900.000 zł
Inne (FOGR,UG)	– 644.000 zł
Lata realizacji - 2005-2013	

10. Przebudowa dróg powiatowych nr 36365 i nr 36366 Mordy – Cierpigórz – Przesmyki, długości 11,800 km

Szacunkowa wartość	– 5.400.000 zł
Środki Powiatu	– 972.000 zł
Fundusze strukturalne	– 4.050.000 zł
Inne (FOGR,UG)	– 378.000 zł
Lata realizacji – 2005-2013	

11. Przebudowa dróg powiatowych nr 36165, nr 36352, nr 36351, nr 36345 Paprotnia – Czarnoty – Rzeszotków – Brzozów – Krześlin, długości 17,700 km

Szacunkowa wartość	– 8.600.000 zł
Środki Powiatu	– 1.548.000 zł
Fundusze strukturalne	– 6.450.000 zł
Inne (FOGR,UG)	– 602.000 zł
Lata realizacji – 2007-2013	

12. Przebudowa dróg powiatowych nr 36349 i nr 36348 Strzała – Suchożebry, długości 7,600 km

Szacunkowa wartość	– 3.400.000 zł
Środki Powiatu	– 612.000 zł
Fundusze strukturalne	– 2.550.000 zł
Inne (FOGR,UG)	– 238.000 zł
Lata realizacji 2007-2013	

Plan Rozwoju Lokalnego Powiatu Siedleckiego na lata 2005 - 2013

13. Przebudowa drogi powiatowej nr 36142 Wyszaków – Sokołów Pod., długości 1,140 km

Szacunkowa wartość	– 400.000 zł
Środki Powiatu	– 50.000 zł
Inne (FOGR,UG)	– 350.000 zł
Lata realizacji 2005-2013	

14. Przebudowa drogi powiatowej nr 36375 Siedlce – Domanice, długości 12,000 km

Szacunkowa wartość	– 4.200.000 zł
Środki Powiatu	– 756.000 zł
Fundusze strukturalne	– 3.150.000 zł
Inne (FOGR,UG)	– 294.000 zł
Lata realizacji 2007-2013	

15. Przebudowa dróg powiatowych nr 36417, nr 36378 Gostchorz - Wyczółki, długości 26,263 km

Szacunkowa wartość	– 8.800.000 zł
Środki Powiatu	– 1.584.000 zł
Fundusze strukturalne	– 6.600.000 zł
Inne (FOGR,UG)	– 616.000 zł
Lata realizacji 2007-2013	

16. Przebudowa dróg powiatowych nr 36339, nr 36337, nr 36333 Mokobody - Broszków, długości 10,200 km

Szacunkowa wartość	– 5.200.000 zł
Środki Powiatu	– 936.000 zł
Fundusze strukturalne	– 3.900.000 zł
Inne (FOGR,UG)	– 364.000 zł
Lata realizacji 2007-2013	

17. Przebudowa dróg powiatowych nr 36378, nr 36379 Wyczółki – Radzików Stopki – Radzików Oczki – Radzików Wielki, długości 9,300 km

Szacunkowa wartość	– 3.600.000 zł
Środki Powiatu	– 648.000 zł
Fundusze strukturalne	– 2.700.000 zł
Inne (FOGR,UG)	– 252.000 zł
Lata realizacji 2007-2013	

Plan Rozwoju Lokalnego Powiatu Siedleckiego na lata 2005 - 2013

18. Przebudowa drogi powiatowej nr 36342 Skupie – Dmochy, długości 4,864 km

Szacunkowa wartość	– 2.400.000 zł
Środki Powiatu	– 432.000 zł
Fundusze strukturalne	– 1.800.000 zł
Inne (FOGR,UG)	– 168.000 zł
Lata realizacji 2007-2013	

19. Przebudowa drogi powiatowej nr 36373 Błogoszcz - Kosiorki, długości 14,000 km

Szacunkowa wartość	– 9.600.000 zł
Środki Powiatu	– 1.728.000 zł
Fundusze strukturalne	– 7.200.000 zł
Inne (FOGR,UG)	– 672.000 zł
Lata realizacji 2007-2013	

20. Przebudowa dróg powiatowych nr 36376, nr 36374 Zbuczyn - Wołyńce, długości 17,136 km

Szacunkowa wartość	– 7.400.000 zł
Środki Powiatu	– 1.332.000 zł
Fundusze strukturalne	– 5.550.000 zł
Inne (FOGR,UG)	– 518.000 zł
Lata realizacji 2007-2013	

21. Przebudowa dróg powiatowych nr 36323, nr 36322, nr 36324, nr 36325 Żeliszew Podkościelny – Niechnabrz – Kępa – Oleksin – Bojmie – do drogi Nr 2, długości 11,500 km

Szacunkowa wartość	– 4.200.000 zł
Środki Powiatu	– 756.000 zł
Fundusze strukturalne	– 3.150.000 zł
Inne (FOGR,UG)	– 294.000 zł
Lata realizacji 2007-2013	

22. Tworzenie lokalnych agencji rozwoju i ośrodków inormacji europejskiej.

23. Promocja potencjału gospodarczego powiatu poprzez kontakty zagraniczne, seminaria, udział w targach.

24. Edukacja informatyczna.

25. Usprawnienie przepływu informacji do obywatela i podmiotów gospodarczych.

Informatyzacja Starostwa Powiatowego i jednostek organizacyjnych powiatu.

Szacunkowa wartość	– 600.000 zł
Środki Powiatu	– 90.000 zł
Fundusze strukturalne	– 450.000 zł

Plan Rozwoju Lokalnego Powiatu Siedleckiego na lata 2005 - 2013

Inne (FOGR,UG) – 60.000 zł

Lata realizacji 2006-2013

Priorytety dla celu IV: *Poprawa stanu środowiska naturalnego.*

1. Kanalizacja obszarów miejskich i zwartych obszarów wiejskich nadszająca za ich wodociągowaniem.
2. Wyposażenie zabudowy rozproszonej nie objętej siecią kanalizacyjną w szczelne zbiorniki osadowe, z dostarczeniem ścieków do oczyszczalni.
3. Wyeliminowanie bezpośredniego zrzutu ścieków do wód, poprzez budowę nowych i rozbudowę już istniejących oczyszczalni.
4. Dofinansowanie budowy małych oczyszczalni przydomowych.
5. Promowanie stosowania technologii wodnooszczędnych w przemyśle.
6. Pełne uporządkowanie gospodarki wodno-ściekowej w obiektach podlegających Starostwu Powiatowemu.
7. Propagowanie działań na rzecz ograniczenia stosowania chemicznych środków ochrony roślin i nawozów sztucznych na obszarach dolin rzecznych i obniżeń terenu.
8. Wystosowanie bezwzględnego zakazu zrzutu odpadów do wód.
9. Tworzenie stref ochronnych wokół ujęć wody.
10. Zalesianie nieużytków, zwłaszcza na obszarach wododziałowych.
11. Wprowadzenie selektywnej zbiórki surowców wtórnych.
12. Likwidacja „dzikich wysypisk” i nałożenie kar pieniężnych na ich twórców.
13. Wspieranie działań na rzecz zmniejszania emisji zanieczyszczeń powietrza z gospodarstw domowych, np. zastąpienie węgla kamiennego innymi nośnikami energii (olej opałowy, gaz ziemny).
14. Zmniejszenie emisji zanieczyszczeń z dróg powiatowych, np. propagowanie zużycia paliwa bezołowiowego, prace remontowe i modernizacyjne dróg powiatowych.
15. Spełnienie wymogów monitoringu powietrza.
16. Edukacja ekologiczna mieszkańców w celu podnoszenia wiedzy i świadomości ekologicznej, w zakresie oszczędzania energii i wody, minimalizacji powstawania odpadów oraz ochrony przyrody i krajobrazu.
17. Tworzenie bazy informacji o stanie środowiska przyrodniczego powiatu.

Plan Rozwoju Lokalnego Powiatu Siedleckiego na lata 2005 - 2013

Priorytety dla celu V: *Promocja kulturalno-oświatowa i turystyczna powiatu.*

1. Organizowanie imprez i spotkań mających na celu promocję kultury powiatu, m.in.: wystaw malarstwa i rzeźby, koncertów, wieczorów operowych, spotkań twórców kultury oraz corocznych biegów myśliwskich „HUBERTUS” i Majówek w Domu Pracy Twórczej „Reymontówka”.
2. Organizowanie szlaków turystycznych, jeździeckich, wodnych, rowerowych i pieszych.
3. Wspieranie i organizowanie warsztatów dla rzeźbiarzy, malarzy, literatów, muzyków i tancerzy, m.in.: warsztaty dla zespołów folklorystycznych i zespołów tańca nowoczesnego z terenu powiatu siedleckiego (np. Ogólnopolskie Warsztaty Taneczne „Top Dance”), warsztaty literackie (np. Ogólnopolskie Warsztaty Literackie), warsztaty artystyczno – językowe, warsztaty malarskie i plastyczne (np. Międzynarodowy Plener Malarski), warsztaty rzeźbiarskie (np. Ogólnopolski Plener dla Rzeźbiarzy Ludowych) oraz warsztaty wokalne.
4. Wsparcie organizacji szkoleń dla różnych środowisk i grup zawodowych, m.in.: pracowników i działaczy kultury, bibliotekarzy oraz przedsiębiorców.
5. Współpraca z redakcjami pism, rozgłośni radiowych i telewizyjnych.
6. Wspieranie działalności zespołów ludowych, zespołów śpiewaczych oraz twórców rękodzieła ludowego.
7. Edukacja dzieci i młodzieży w zakresie znajomości historii regionu i jego dokonań.
8. Organizowanie powiatowych imprez sportowych i rekreacyjnych (m.in.: Zawodów Lekkoatletycznych o Puchar Starosty Siedleckiego).
9. Starania o organizację imprez sportowych rangi ogólnokrajowej Polski i międzynarodowej.
10. Tworzenie warunków organizacyjnych i finansowych dla rozszerzenia zasięgu oddziaływania sportu i zachęcania do jego uprawiania większej liczby młodzieży.
11. Organizacja w klubach szkoleń dla dzieci i młodzieży uzdolnionej sportowo.
12. Udział reprezentantów powiatu w zawodach o charakterze wojewódzkim, ogólnopolskim i międzynarodowym.
13. Propagowanie wśród organizacji pozarządowych zrzeszających osoby niepełnosprawne potrzeby organizowania imprez sportowych.
14. Organizacja kontaktów zagranicznych z następującymi państwami: Niemcy, Francja, Białoruś, Ukraina i Rosja, w dyscyplinach sportowych: lekka atletyka, zapasy, podnoszenie ciężarów.
15. Wyeksponowanie wartości artystycznych i estetycznych obiektów i ich zespołów o interesujących wartościach kulturowych poprzez prace restauratorskie obejmujące: zespół pałacowo – parkowy w Stoku Lackim, dworek „Reymontówka” i park w Chlewiskach

Plan Rozwoju Lokalnego Powiatu Siedleckiego na lata 2005 - 2013

oraz prace renowacyjne w Domu Dziecka w Kisielanach.

Urządzenie terenu wraz z ogrodzeniem parku zabytkowego przy SOSW w Stoku Lackim

Szacunkowa wartość	- 600.000 zł
Środki Powiatu	- 90.000 zł
Fundusze Strukturalne	- 450.000 zł
Inne	- 60.000 zł
Lata realizacji 2006-2013	

Urządzenie terenu i pielęgnacja drzewostanu parku zabytkowego przy Domu Pracy Twórczej "Reymontówka" w Chlewiskach.

Szacunkowa wartość	- 500.000 zł
Środki Powiatu	- 75.000 zł
Fundusze Strukturalne	- 375.000 zł
Inne	- 50.000 zł
Lata realizacji 2006-2013	

16. Organizacja i oznakowanie szlaków turystycznych, jeździeckich, wodnych, rowerowych i pieszych z uwzględnieniem walorów przyrody i dziedzictwa kulturowego.
17. Promocja i rozwój gospodarstw agroturystycznych we współpracy z Ośrodkiem Doradztwa Rolniczego.
18. Wspieranie rozbudowy infrastruktury turystycznej w gminach (punkty gastronomiczne, miejsca odpoczynku turystycznego).
19. Organizowanie w gminach punktów informacji turystycznej.
20. Pielęgnowanie dziedzictwa kulturowego regionu poprzez wspieranie inicjatyw na szczeblu lokalnym i regionalnym.
21. Utworzenie centrum konferencyjno – szkoleniowego w Domu Pracy Twórczej "Reymontówka" w Chlewiskach poprzez budowę sali konferencyjnej i rozbudowę bazy hotelowej.

Budowa Centrum Szkoleniowego przy Domu Pracy Twórczej "Reymontówka" w Chlewiskach.

Szacunkowa wartość	- 8.000.000 zł
Środki własne	- 1.200.000 zł
Fundusze strukturalne	- 6.000.000 zł
Inne	- 800.000 zł
Lata realizacji – 2006-2013	

Plan Rozwoju Lokalnego Powiatu Siedleckiego na lata 2005 - 2013

Priorytety dla celu VI: *Wykorzystanie możliwości, jakie oferuje współpraca zagraniczna, dla gospodarczego i społecznego rozwoju powiatu.*

1. Organizowanie wyjazdów zespołów artystycznych, grup zawodowych i grup młodzieży z powiatu siedleckiego na różnego rodzaju konkursy, szkolenia, imprezy i spotkania zagraniczne.
2. Delegowanie pracowników administracyjnych do powiatów partnerskich na pobyt gościnny oraz przeprowadzanie tam seminariów, przekazywanie odpowiednich pisemnych materiałów i prezentacji.
3. Organizowanie wymiany młodzieży poprzez wspólne inicjatywy wakacyjne i praktyki,
4. Organizowanie obozów i praktyk sportowych.
5. Organizowanie pobytu i pracy amerykańskich nauczycieli języka angielskiego z organizacji Global Volunteers.
6. Organizowanie spotkań zagranicznych delegacji przedsiębiorców z przedsiębiorcami z terenu powiatu siedleckiego.
7. Organizacja wspólnych warsztatów artystycznych i zawodów sportowych dla dzieci i młodzieży z powiatu siedleckiego i z zagranicy.

VI. POWIĄZANIE KIERUNKÓW ROZWOJU POWIATU Z CELAMI STRATEGICZNYMI INNYCH DOKUMENTÓW PLANISTYCZNYCH

6.1 Dokumenty o zasięgu krajowym

Następujące dokumenty programujące rozwój regionalny na poziomie ogólnokrajowym zostały uwzględnione przy dokonywaniu porównań celów sformułowanych w Planie Rozwoju Lokalnego Powiatu Siedleckiego z celami analogicznych dokumentów strategicznych:

1. Narodowy Plan Rozwoju 2004 –2006.
2. Narodowa Strategia Rozwoju Regionalnego 2001 – 2006.
3. Zintegrowany Program Operacyjny Rozwoju Regionalnego 2004 – 2006.
4. Sektorowy Program Operacyjny Rozwój Zasobów Ludzkich 2004 - 2006
5. Sektorowy Program Operacyjny Wzrost Konkurencyjności Przedsiębiorstw 2004 – 2006”
6. Sektorowy Program Operacyjny Restrukturyzacja i Modernizacja Sektora Żywnościowego oraz Rozwój Obszarów Wiejskich 2004 – 2006.

Z przeprowadzonych analiz wynika, że pomiędzy Planem Rozwoju Lokalnego Powiatu Siedleckiego, a innymi dokumentami planistycznymi wytyczającymi strategiczne kierunki rozwoju regionalnego zachodzi daleko idąca spójność zarówno na poziomie ogólnych założeń oraz celów strategicznych, jak i na poziomie celów szczegółowych. Oznacza to, że Plan Rozwoju Lokalnego Powiatu Siedleckiego wpisuje się nie tylko w strategię rozwoju województwa mazowieckiego, ale i w koncepcję rozwoju całego kraju.

6.2 Dokumenty o zasięgu regionalnym (wojewódzkim)

Ze zrozumiałych względów najistotniejsze wydają się być rezultaty porównań Planu Rozwoju Lokalnego Powiatu Siedleckiego z dokumentami planistycznymi dotyczącymi obszaru województwa mazowieckiego, gdyż tutaj wspomniane spójności programowe są najbardziej liczne i widoczne. Dokumentami, w oparciu o które dokonano powyższych porównań, są :

1. Strategia Rozwoju Województwa Mazowieckiego
2. Wojewódzki Program Rozwoju Regionalnego Mazowsza na lata 2001 – 2006

W "Strategii" sformułowanych zostało sześć celów długookresowych i osiem celów średniookresowych. Analizując pierwszą grupę celów należy stwierdzić, że za wyjątkiem celu 2.3 ("Wzmocnienie istniejących i stymulowanie rozwoju nowych funkcji metropolitalnych Warszawy") wszystkie pozostałe wykazują daleko posuniętą spójność z celami sformułowanymi w Planie Rozwoju Lokalnego Powiatu Siedleckiego, natomiast cele operacyjne stanowiące rozwinięcie celów średniookresowych bardzo często pokrywają się z konkretnymi zagadnieniami rozwojowymi powiatu siedleckiego. To samo należy stwierdzić w odniesieniu do działań i zadań będących uszczegółowieniem celów wytyczonych w "Wojewódzkim Programie Rozwoju Regionalnego Mazowsza".

6.3 Wnioski

W związku z istniejącą spójnością celów wytyczonych do realizacji w Planie Rozwoju Lokalnego Powiatu Siedleckiego z celami wytyczonymi na poziomie województwa oraz całego kraju zasadne wydaje się być stwierdzenie, że opracowany w Starostwie Powiatowym w Siedlcach Program Rozwoju Lokalnego Powiatu Siedleckiego ma realne szanse na realizację. Z uwagi na ujęcie w Planie tych samych zagadnień jak w dokumentach planistycznych wyższego szczebla można liczyć na uzyskanie efektu synergii* będącej efektem wysiłków podejmowanych zarówno na szczeblu powiatowym, jak i na szczeblach: regionalnym i ogólnokrajowym.

* Synergia – współdziałanie, kooperacja czynników, skuteczniejsza niż suma ich oddzielnych działań (por. antagonizm, symbioza).

Plan Rozwoju Lokalnego Powiatu Siedleckiego na lata 2005 - 2013

VII. PLAN FINANSOWY

Wykaz projektów planowanych do realizacji w latach 2005 - 2013

Lp	NAZWA PROJEKTU	Lata realizacji	Łączne nakłady do poniesienia	Źródła finansowania		
				Środki własne	Fundusze strukturalne	Inne
1	2	3	4	5	6	7
	I. PROJEKTY DO REALIZACJI W R.2005 /OBLIGATORYJNE/					
1	Przebudowa drogi nr 36169 Paprotnia - Kaliski, długości 900 m-wykonanie nawierzchni bitumicznej	2005	176 896	80 000		96 896
2	Przebudowa drogi nr 36346 Suchożebry - Krynica, długości 250 m-wykonanie nawierzchni bitumicznej na bruku	2005	70 000	35 000		35 000
3	Wykonanie dokumentacji technicznej oraz budowa chodników we wsi Krzesk w ciągu drogi nr 36384 Krzesk - Próchenki, długości 1000 m oraz we wsi Zbuczyn w ciągu drogi 36376 Zbuczyn - Borki Kosy, długości 250 m	2005	314 286	220 000		94 286
4	Przebudowa drogi nr 36415 Kaczory - Łupiny dł. ok.1100m, - nakładka bitumiczna + powierzchniowe utwalenie	2005	290 000	170 000		120 000
5	Wykonanie projektu technicznego oraz przebudowa drogi nr 36365 Mordy - Stara Wieś, długości 300 m - wyrównanie + nakładka bitumiczna 4 cm + pow. utwalenie	2005	80 000	80 000		
6	Wykonanie projektu technicznego oraz przebudowa ul. Kościuszki w Mordach - długości około 500 m (od ul. Olędzkiej do PL. Wolności)	2005	200 000	200 000		
7	Przebudowa drogi nr 36413 Czachy - Olszyc, długości 1100 m - nakładka bitumiczna + powierzchniowe utwalenie	2005	165 000	165 000		
8	Przebudowa drogi nr 36403 Wodynie - Kamieniec, długości 424 m - wyrównanie + nakładka bitumiczna 4 cm + powierzchniowe utwalenie	2005	160 000	120 000		40 000
9	Opracowanie PT na przebudowę drogi powiatowej nr 36142 Sokółów Podl. - Wyszków (odcinek na terenie pow. Siedleckiego - dł. ok. 1300 m)	2005	12 000	12 000		
10	PT + budowa chodnika w miejsc. Dziewule długości 500 m (odcinek od ul. Długiej do Szkoły Podst.)	2005	90 000	90 000		

Plan Rozwoju Lokalnego Powiatu Siedleckiego na lata 2005 - 2013

11	Przebudowa drogi nr 36329 Józefin - Polaki, długości 500 m (odcinek od drogi Nr 2 do wsi Polaki)- wykonanie stabilizacji gruntu cementem	2005	120 000	80 000		40 000
12	Przebudowa drogi nr 36327 Jagodne - Kopcie, długości 850 m - wyrównanie + nakładka bitumiczna 4 cm + powierzchniowe utwalenie	2005	189 000	189 000		
13	Przebudowa drogi nr 36334 Kisielany - Niwiski, długości 530 m - wyrównanie + nakładka bitumiczna + powierzchniowe utwalenie oraz remont mostu	2005	500 000	90 000	410 000	
14	Przebudowa drogi nr 36361 Przesmyki - Lipiny, długości 700 m - wyrównanie + nakładka 4 cm + pow. utwalenie	2005	100 000	100 000		
15	PT + Przebudowa drogi nr 36402 i 36403 Kłódzie - Ozorów, długości 1850 m - wyrównanie + nakładka bitumiczna 4 cm + powierzchniowe utwalenie	2005	300 000	150 000		150 000
16	PT odwodnienia skrzyżowania dróg w Przesmykach	2005	7 000	7 000		
RAZEM PROJEKTY 2005 ROKU			2 893 182	1 907 000	410 000	576 182
II. PROJEKTY DO REALIZACJI W LATACH 2005-2013 /FAKULTATYWNE/						
1	Przebudowa drogi powiat.nr 36334 Kisielany - Niwiski, długości 530 m z przebud. mostu	2005-2007	500 000	90 000	375 000	35 000
2	Przebudowa dróg powiat. Nr 36331, Nr 36401, Nr 36403, Nr 36330 Gołąbek - Skórzec - Czerniejew - Kłódzie - Ozorów - Żeliszew - Kotuń dł. 25,700 km.	2005-2013	12 400 000	2 232 000	9 300 000	868 000
3	Przebudowa drogi powiat.Nr 36142 Wyszków - Sokołów Podl. - dł.ok. 1,140 km.	2005-2013	400 000	50 000	0	350 000
4	Przebudowa drogi powiat. Nr 36380 Stok Lacki - Olszanka, długości 20,542 km	2007-2013	9 600 000	1 728 000	7 200 000	672 000
5	Przebudowa drogi powiat. Nr 36350 Siedlce - Korczew dł. 30,716 km.	2007-2013	14 200 000	2 556 000	10 650 000	994 000
6	Przebudowa drogi powiat. Nr 36357 Korczew - Łosice dł. 12,385 km.	2007-2013	5 600 000	1 008 000	4 200 000	392 000
7	Przebudowa drogi powiat. Nr 36383 Krzesk - Ostoje dł. 9,386 km.	2007-2013	4 200 000	756 000	3 150 000	294 000
8	Przebudowa drogi powiat. Nr 36348 Suchożebry - Mordy dł. 19,295 km.	2007-2013	9 600 000	1 728 000	7 200 000	672 000
9	Przebudowa dróg powiat. Nr 36359 i Nr 36361, Mordy - Przesmyki - Lipiny - do granicy pow. dł. 17,800 km.	2005-2013	9 200 000	1 656 000	6 900 000	644 000
10	Przebudowa dróg powiat. Nr 36404, Nr 36413, Nr 36416 Wodynie - Domanice - Tworki, dł. 26,422 km.	2005-2013	8 800 000	1 584 000	6 600 000	616 000

Plan Rozwoju Lokalnego Powiatu Siedleckiego na lata 2005 - 2013

11	Przebudowa dróg pow. Nr 36359 Nr 36357 Przesmyki – Kamianki - Wólka Łys. – Łysów - gr powiatu, dł. 16,000 km	2007-2013	7 200 000	1 296 000	5 400 000	504 000
12	Przebudowa dróg powiat. Nr 36365 i Nr 36366 Mordy - Cierpigórz - Przesmyki, dł 11,800 km.	2005-2013	5 400 000	972 000	4 050 000	378 000
13	Przebudowa dróg powiat. Nr 36165, Nr 36352, Nr 36351, Nr 36345 Paprotnia - Czarnoty - Rzeszotków- Brzozów - Krześlin, dł. 17,700 km.	2007-2013	8 600 000	1 548 000	6 450 000	602 000
14	Przebudowa dróg powiat. Nr 36349 i Nr 36348 Strzała - Suchożebry dł. 7,600 km.	2007-2013	3 400 000	612 000	2 550 000	238 000
15	Przebudowa drogi pow. Nr 36375 Siedlce-Domanice, dł. 12,000 km	2007-2013	4 200 000	756 000	3 150 000	294 000
16	Przebudowa dróg pow. 36417, Nr 36378 Gostchorz – Wyczółki, dł. 26,263 km	2007-2013	8 800 000	1 584 000	6 600 000	616 000
17	Przebudowa dróg pow. Nr 36339, Nr 36337 Nr 36333 Mokobody – Broszków, dł. 10,200 km	2007-2013	5 200 000	936 000	3 900 000	364 000
18	Przebudowa dróg pow. Nr 36378, Nr 36379, Wyczółki – Radzików Stopki – Radzików Oczki – Radzików Wielki, dł. 9,300 km	2007-2013	3 600 000	648 000	2 700 000	252 000
19	Przebudowa drogi pow. Nr 36342 Skupie – Dmochy, dł. 4,864 km	2007-2013	2 400 000	432 000	1 800 000	168 000
20	Przebudowa drogi pow. Nr 36373 Błogoszcz – Kosierki, dł. 14,000 km	2007-2013	9 600 000	1 728 000	7 200 000	672 000
21	Przebudowa dróg pow. Nr 36376, Nr 36374 Zbuczyn – Wołyńce, dł. 17,136 km	2007-2013	7 400 000	1 332 000	5 550 000	518 000
22	Przebudowa dróg pow. Nr 36323, Nr 36322, Nr 36324, Nr 36325 Żeliszew Podk. – Niechnabrz – Kępa – Oleksin – Bojmie – do drogi nr 2, dł. 11,500 km	2007-2013	4 200 000	756 000	3 150 000	294 000
23	Budowa Centrum Szkoleniowego przy DPT "Reymontówka" w Chlewiskach	2006-2013	8 000 000	1 200 000	6 000 000	800 000
24	Urządzenie terenu i pielęgnacja drzewostanu parku zabytkowego przy DPT. " Reymontówka" w Chlewiskach	2006-2013	500 000	75 000	375 000	50 000
25	Rozbudowa bazy Domu Dziecka na Zielonym Wzgórzu w Kisielanach	2006-2013	1 000 000	150 000	750 000	100 000
26	Rozbudowa bazy wraz z budową hali sportowej przy ZSP w Mordach	2006-2013	3 000 000	450 000	2 250 000	300 000
27	Rozbudowa bazy PPPP w Stoku Lackim	2006-2013	1 000 000	150 000	750 000	100 000
28	Urządzenie terenu wraz z ogrodzeniem parku zabytkowego przy SOSz-W w Stoku Lackim	2006-2013	600 000	90 000	450 000	60 000
29	Informatyzacja Starostwa Powiatowego i jednostek organizacyjnych powiatu.	2006-2013	600 000	90 000	450 000	60 000
RAZEM PROJEKTY 2005 - 20013			159 200 000	28 193 000	125 900 000	5 107 000

VIII. SYSTEM WDRAŻANIA PLANU

„Plan Rozwoju Lokalnego Powiatu Siedleckiego na lata 2005 – 2013” będzie wdrażany do realizacji przede wszystkim siłami Starostwa Powiatowego w Siedlcach i jego jednostek organizacyjnych oraz we współpracy z innymi podmiotami działającymi na terenie powiatu.

Rada Powiatu podjęła uchwałę w sprawie „Programu Współpracy z Organizacjami Pozarządowymi w 2005 r.”, która zmierza do prawnego umocnienia zasad współpracy oraz zasad stymulowania jej rozwoju.


W celu realizacji działań, zwłaszcza w zakresie turystyki, kultury, rekreacji, oświaty, sportu oraz pomocy społecznej, powiat będzie poszukiwał wsparcia tych organizacji i inwestorów prywatnych w ramach partnerstwa publiczno – prywatnego.

Należy dążyć do uświadomienia społeczności lokalnej, samorządowi terytorialnemu i gospodarczemu nieuchronność i potrzebę zaistnienia zmian, korzyści jakie płyną z wejścia Polski do Unii Europejskiej oraz korzyści, jakie niesie wdrożenie Planu Rozwoju Lokalnego. Działania informacyjno – uświadamiające powinny objąć wszystkich mieszkańców i podmioty gospodarcze. Zaleca się prowadzenie otwartej polityki informacyjnej drogą publikacji w elektronicznych systemach informacji publicznej (BIP, strona internetowa) oraz metodą spotkań radnych z wyborcami.

Wskazana jest również publiczna dyskusja przez prowadzenie dialogu z samorządem gospodarczym i organizacjami pozarządowymi. Stanowi to bardzo ważne zadanie dla powiatu, ponieważ niezrozumienie działań samorządu prowadzi najczęściej do sprzeciwu, a nawet może hamować realizację celów Planu.

Stworzenie odpowiednich warunków do realizacji prac objętych planem oraz rozwijanie koncepcji wymaga zaangażowania Zarządu i Komisji Rady Powiatu.

Sugeruje się coroczną analizę możliwości budżetowych w zakresie realizacji poszczególnych celów planu oraz składanie corocznych informacji z wdrażania planu.

PRZEWODNICZA

Wiesław Kiliński