

22°20'0"E

22°20'30"E

22°21'0"E

22°21'30"E

MAPA GOSPODARczo-PRZEGLĄDOWA DRZEWOSTANÓW OBREBU Żabokliki-Kolonia

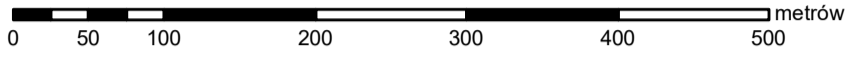
GMINA:
Siedlce
POWIAT
siedlecki
WOJEWÓDZTWO
mazowieckie

Stan na 15.07.2018 r.

POWIERZCHNIA OGÓLNA: 25,94 ha (25,9359 ha)

SKALA: 1 : 5 000

ARKUSZ 1(1)



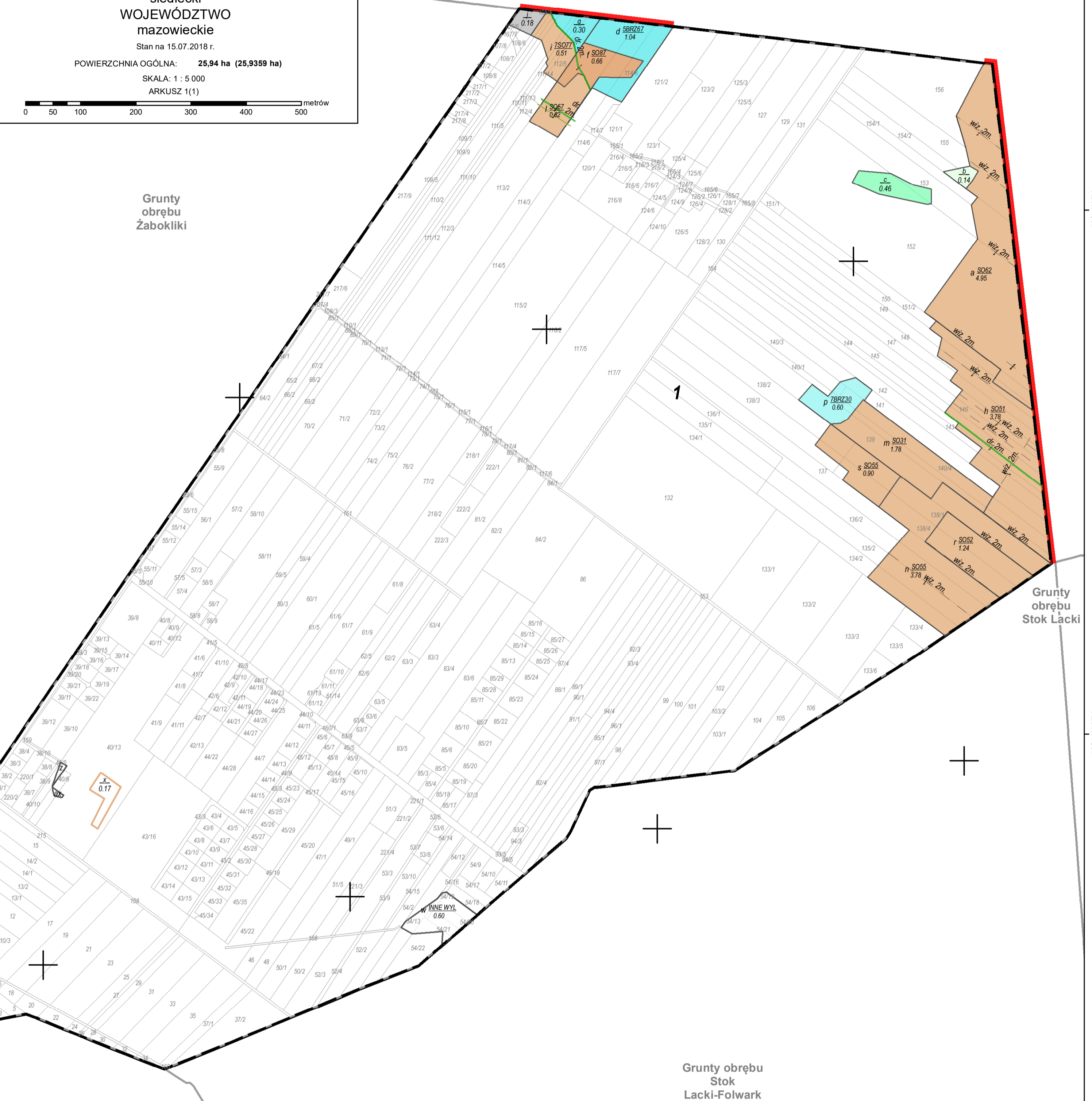
Grunty
obrotu
Golice

Grunty obrotu
Stok Lacki

Grunty
obrotu
Żabokliki

Grunty
obrotu
Stok Lacki

Grunty obrotu
Stok
Lacki-Folwark

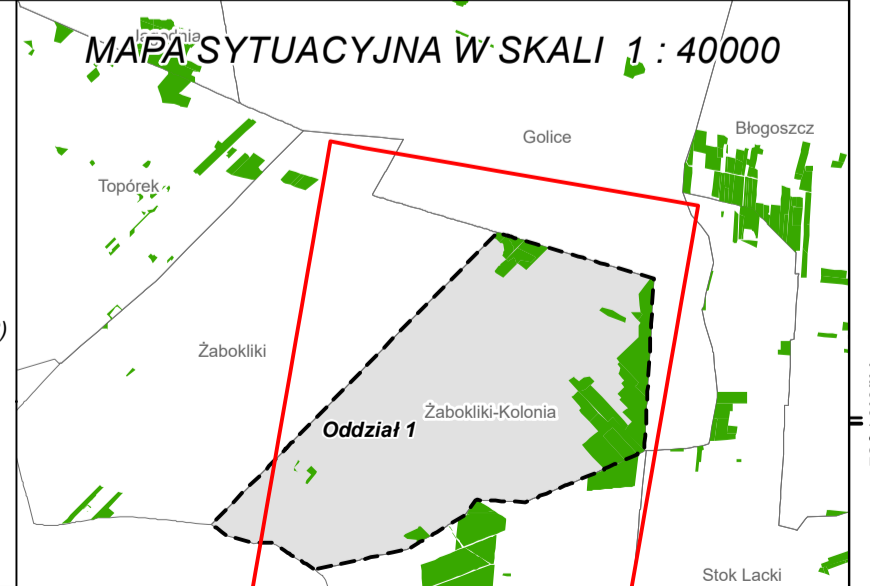


- Granica oddziału
 - Granica pododdziału
 - Granica działek ewidencyjnych
 - Granica powierzchni niestanowiących wyłączenia (PNSW)
 - Tory kolejowe
 - Droga leśna
 - Droga publiczna
 - Ciek
 - Linia energetyczna, telekomunikacyjna, rurociąg
 - Pozostałe obiekty liniowe
 - Dojazdy pożarowe
 - Punkt czerpania wody
 - Hydrant
- Granice kompleksów od lasów innej własności
 - Granice współwłasności z inną własnością
 - Granice gruntów przeznaczonych do zalesienia
 - Kasownik
 - Osobliwości przyrodnicze punktowe
 - Osobliwości przyrodnicze powierzchniowe
 - Opis oddziału
 - Opis pododdziału
 - Opis pododdziału z lasami poza ewidencją

Grunty leśne zalesione

grunty leśne I klasa niezalesione wieku	od 21 lat do wieku retności	leśne i starsze

- sosna (SO), modrzew (MD)
- świerk (ŚW)
- jodła (JD), daglezja (DG)
- dąb (DB)
- buk (BK), grab (GB)
- klon (KL), jesion (JS), wiąz (WZ), czereśnia (CZR.P)
- olsza (OL)
- brzoza (BRZ), akacja (AK)
- topola (TP), osika (OS), lipa (LP), wierzba (WB)
- Pozostałe grunty leśne



Mapę sporządzono na podstawie mapy ewidencyjnej obrotu ewidencyjnego **Żabokliki-Kolonia**

Układ współrzędnych PL-1992

Wykonał: Maciej Sarnowski Sprawdził: Maciej Lewandowski

Opracowanie:

TAXUS UL

Taxus UL Sp. z o.o.

ul. Piłomyka 58; 02-491 Warszawa

www.taxusul.com.pl

22°19'30"E

22°20'0"E

22°20'30"E

52°10'30"N

52°11'30"N

52°11'0"N

52°10'30"N

52°10'0"N